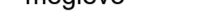
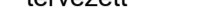






























TOMPA VÁROS
Új Településfejlesztési Konceptió és Településrendezési Eszközök
 Belterület

T-7.2 Közlekedési hálózat
M = 1 : 7000

Jelmagyarázat:

		országos főút
		országos mellékút
		önkormányzati gyűjtőtű
		megszűnő önkormányzati gyűjtőtű
		kerékpárút orsz. hálózat
		kerékpárút térségi hálózat
		vasút
		gyalogút
		forgalomcsillapított belváros

		csomópont
		körforgalmú csomópont
		vasúti átjáró
		autóbusz megálló
		vasútállomás
		üzemanyagöltő állomás

