

Turisztikai fejlesztési terület 1.

Tompai csatorna

# TOMPA VÁROS TELEPÜLÉSTERVE

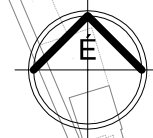
ALÁTÁMASZTÓ MUNKARÉSZ 2023.

M = 1 : 10000

BELTERÜLET

VÍZGAZDÁLKODÁSA

T - 4












Lakhatási akcióterület

Szolgáltató városközpont  
akcióterület

Turisztikai fejlesztési terület 3.

Gazdaságfejlesztési akcióterület

### Jelmagyarázat

-  Belterületi határ
-  Szabályozási vonal
-  Középtávú akcióterület
-  Hosszútávú akcióterület
-  Csapadékvíz szikkasztó árok
-  Csapadékvíz elvezető nyílt csatorna áteresszel
-  Csapadékvíz elvezető zárt csatorna víznyelővel
-  Belvízcsatorna
-  Tervezett csapadékvíz szikkasztó árok

ÚJ-LÉPTÉK TERVEZŐ IRODA BT.

Szeged, Pécskál u. 15.

Felölös tervező: BALOGH Tünde építész-mérnök

(Magyar Építész Kamara TT-06-0006)

Szaktervező: KISS ISTVÁN vízépítőmérnök

(Magyar Mérnöki Kamara TV-1/06-0383)

Az alaptérkép készült az állami alapadatok felhasználásával  
2021. októberében

Nyomatva: 2023. december