

Pusztaszer Község Önkormányzata Képviselő-testületének

14/2015.(XI.27.) önkormányzati rendelete

a Pusztaszer Község Helyi Építési Szabályzatáról szóló 1/2010. (II. 5.) Kt. önkormányzati rendelet módosításáról

Pusztaszer Község Önkormányzatának Képviselő-testülete az Alaptörvény 32. cikk (2) bekezdésében biztosított jogalkotói hatáskörében eljárva, a Magyarország helyi önkormányzatairól szóló 2011. évi CLXXXIX. törvény 13. § (1) bekezdés 1. pontjában meghatározott feladatkörében, az épített környezet alakításáról és védelméről szóló 1997. évi LXXVIII. törvény 62. § (6) bekezdés 6. pontjában foglalt felhatalmazás alapján, a településfejlesztési koncepcióról, az integrált településfejlesztési stratégiáról és a településrendezési eszközökről, valamint egyes településrendezési sajátos jogintézményekről szóló 314/2012. (XI. 8.) Korm. rendelet 28. § (1) bekezdésében, illetve 9. mellékletében biztosított véleményezési jogkörében eljáró

Csongrád Megyei Kormányhivatal Építésügyi, Hatósági, Oktatási és Törvényességi Felügyeleti Osztály, Építésügyi Osztály,
Csongrád Megyei Kormányhivatal Környezetvédelmi és Természetvédelmi Főosztály,
Kiskunsági Nemzeti Park Igazgatóság,
Csongrád Megyei Kormányhivatal Népegészségügyi Főosztály,
Csongrád Megyei Katasztrófavédelmi Igazgatóság,
Nemzeti Közlekedési Hatóság Légügyi Hivatal,
Alsó-Tisza Vidéki Vízügyi Igazgatóság,
Forster Gyula Nemzeti Örökséggazdálkodási és Szolgáltatási Központ,
Csongrád Megyei Kormányhivatal Szegedi Járási Hivatal Építésügyi és Örökségvédelmi Hivatal,
Csongrád Megyei Kormányhivatal Műszaki Engedélyezési és Fogyasztóvédelmi Főosztály,
Útügyi Osztály,
Csongrád Megyei Kormányhivatal Földhivatali Főosztály,
Bács-Kiskun Megyei Kormányhivatal Földművelésügyi és Erdőgazdálkodási Főosztály,
Erdőfelügyeleti és Hatósági Osztály
Honvédelmi Minisztérium Hatósági Hivatal,
Csongrád Megyei Kormányhivatal Élelmiszerlánc-biztonsági és Földművelésügyi Főosztály
Növény- és Talajvédelmi Osztály,
Csongrád Megyei Rendőr-főkapitányság,
Jász-Nagykun-Szolnok Megyei Kormányhivatal, Műszaki Engedélyezési és Fogyasztóvédelmi Főosztály Bányászati Osztály
Nemzeti Média- és Hírközlési Hatóság Hivatala, valamint

a közvetlenül érintett szomszédos települési önkormányzatok véleményének kikérésével a következőket rendeli el:

1. §

Pusztaszer Község Önkormányzata Képviselő-testületének 1/2010. (II. 5.) Kt. önkormányzati rendelete (továbbiakban: Rendelet) 1. § (2) bekezdés helyébe a következő rendelkezés lép:

„(2) Az (1) bekezdés szerinti területen az épített környezet alakításáról és védelméről szóló 1997. évi LXXVIII. törvény szerinti építési tevékenységet folytatni és ezekre hatósági engedélyt adni:

- a) az országos településrendezési és építési követelményekről szóló kormányrendelet (OTÉK) előírásai,
- b) az egyéb vonatkozó országos érvényű jogszabályok rendelkezései,
- c) a jelen rendelet és annak mellékletét képező szabályozási tervlapok (SZ-1, SZ-2, SZ-3), valamint
- d) a jelen rendelet 4. mellékletében szereplő „Régészeti lelőhely-lista” szerint szabad.

2. §

A Rendelet 4. § (1) bekezdés helyébe a következő rendelkezés lép:

„Az 1.§ (1) bekezdés szerinti tervezési terület beépítésre szánt és beépítésre nem szánt területeket foglal magába. Ezen belül a beépítésre szánt területek használatuk általános jellege szerint:

- a) Lakóterület – „**Lf**” jelű
- b) Településközpont vegyes – „**Vt**” jelű
- a) Gazdasági terület – „**Gip**” és „**Gksz**” jelű
- b) Különleges terület – „**K**” jelű”

3. §

A Rendelet 6. § (1) bekezdés helyébe a következő rendelkezés lép:

„(1) A rendelet hatálya alá tartozó területen a szabályozási terv az alábbi, építési övezeteket jelöli ki:

- a) „**Lf**” – Falusias lakóövezet
- b) „**Vt**” – Településközpont vegyes
- c) „**Gip**” – Gazdasági – ipari övezet
- d) „**Gksz**” – Gazdasági- kereskedelmi- szolgáltató övezet
- e) „**K**” – Különleges terület”

4. §

A Rendelet új 7/A szakasszal és alcímmel egészül ki:

„Vt jelű építési övezet előírásai

7/A. § (1) A **Vt** jelű övezetben az OTÉK 16. § szerinti építmények elhelyezésére szolgál.

- a) A létesítmények üzemeltetéséhez szükséges gépkocsi. parkolóhelyeket telken belül, vagy 500 méteren belül a közterületek közlekedésre szánt területe egy részének, illetőleg a közforgalom céljára átadott magánút területe egy részének felhasználásával az út kezelőjének hozzájárulásával kell elhelyezni.
- b) Az övezet telkein a fő-, és kiszolgáló-létesítmények szabadon állóan, vagy, a szomszédos telken kialakult beépítési módhoz illeszkedően, oldalhatáron álló építési helyen belül helyezhetők el.

- c) Az építménymagasság: max. 7,50 m, de templom építése esetén a torony a sajátos rendeltetéshez szükséges magassággal alakítandó ki.
 - d) A beépítés mértéke a telekterület 50%-át nem haladhatja meg. A telek területének min. 25%-a növényzettel borított legyen.
 - e) A teleknagyság: új telek kialakítása esetén min. 1000 m²
 - f) A telek utcai szélessége: kialakult, - új telek kialakítása esetén min. 25,0 m
 - g) Előkert: nincs rögzített érték
 - h) Oldalkert: min. 3,00 m
 - i) Hátsókert: nincs rögzített érték
 - j) Terepszint alatti építmény a telekterület 50 %-át nem haladhatja meg.
- (2) Templomépítés esetén a telek zöldfelületének tervezését táj- és kertépítészmémők végezze el.”

5. §

A Rendelet 14. § (2) bekezdés helyébe a következő rendelkezés lép:

„(2) A külterületen az **Má1** jelű mezőgazdasági terület tanyás gazdasági övezet, amelyen belül birtokközpont az országos előírásoknál megengedőbb módon a 2010. február 5-én tény- és jogszerűen meglévő tanyás telken kialakítható, ha a teleknagyság eléri 2500 m²-t.”

6. §

A Rendelet 14. § (6) bekezdés helyébe a következő rendelkezés lép:

”A **Mát** jelű általános mezőgazdasági terület a Pusztaszeri Tájvédelmi Körzetbe tartozó terület. A területen csak a Kiskunsági Nemzeti Park Igazgatóság előzetes hozzájárulásával lehet építési tevékenységet végezni.

- a) Az épületek megformálása anyaghasználatára az Alföldi táj építési hagyományaira alapozva a táji adottságokhoz illeszkedjen;
- b) Szimmetrikus hajlásszögű nyeregtető építendő, melynek hajlásszöge 30-45° közötti lehet.
- c) Fehér színű vakolt (festett) vagy natúr és barna árnyalatú faburkolatú homlokzat alakítandó ki.
- d) A tető héjalás anyaga vöröses-barna agyagcserép, nád, vagy fa-zsindely lehet.

7. §

A Rendelet 16. § b) pont helyébe a következő rendelkezés lép:

„b) **Kke** jelű emlékműterület:
Építménymagasság: kialakult ”

8. §

(1) A Rendelet 20. § alcíme helyébe a „Hulladékkezelés, belvízveszély” alcím lép.

(2) A Rendelet 20. § (6) bekezdés helyébe a következő rendelkezés lép:

„A szabályozási tervben ábrázolt “rendszeresen belvízjárta terület”-be tartozó földrészleteken minden új épület tervezése, építése, valamint meglévő épület alsó padlószintjének süllyesztése geotechnikai jelentés alapján történjen Új lakóépület huzamos emberi tartózkodásra szolgáló helyiségeinek padlószintje a telek előtti járda-, vagy útburkolat, ennek hiányában a csatlakozó terep szintjéhez képest legalább 60 cm-rel magasabban épüljön.”

9. §

A Rendelet 24. § helyébe a következő rendelkezés lép:

„Régészeti értékvédelem alá esnek a 4. mellékletben helyrajzi számukkal szereplő telkeknek azon részei, melyek a szabályozási tervben ábrázolt régészeti lelőhelyen belül fekszenek.”

10. §

A Rendelet 10. § (6) bekezdés d) pontban a „max. 4,50 m” szövegrész helyébe a „tájvédelmi körzeten belül max. 4,50 m, egyéb esetben max. 7,50 m, amely a beépíthető telekrész 30 %-án az alaprendeltetés szerinti technológiához feltétlenül szükséges mértékig, de legfeljebb 20 méterig emelhető” szöveg lép.

11. §

- (1) A Rendelet 1. melléklete e rendelet 1. melléklete szerint módosul.
- (2) A Rendelet 3. melléklete e rendelet 2. melléklete szerint módosul.
- (3) A Rendelet 4. melléklete lesz e rendelet 3. melléklete.

12. §

- (1) Jelen rendelet a kihirdetése napját követő harmincadik napon lép hatályba, és a hatályba lépését követő napon hatályát veszíti.
- (2) Jelen rendelettel megállapított szabályokat kell alkalmazni a hatályba lépéskor első fokon el nem bírált ügyekben is, amennyiben azok az építető számára kedvezőbbek.
- (3) Hatályát veszíti a Rendelet
 1. 12. § (3) bekezdés,
 2. 14. § (4) bekezdésben az „a részek” és a „más néven természetközeli területek” szövegrész,
 3. 16. § (c) pont,
 4. 21. § (2) bekezdés,
 5. 22. § és alcíme,
 6. 23. § és alcíme
 7. Függeléke.

Máté Gábor
polgármester

dr. Jaksa Tibor
aljegyző

K i h i r d e t é s i z á r a d é k :

Pusztaszer Község Önkormányzatának Képviselő-testülete által 2015. november 26-án megalkotott fenti 14/2015.(XI.27.) önkormányzati rendeletet alulírott napon kihirdetem.

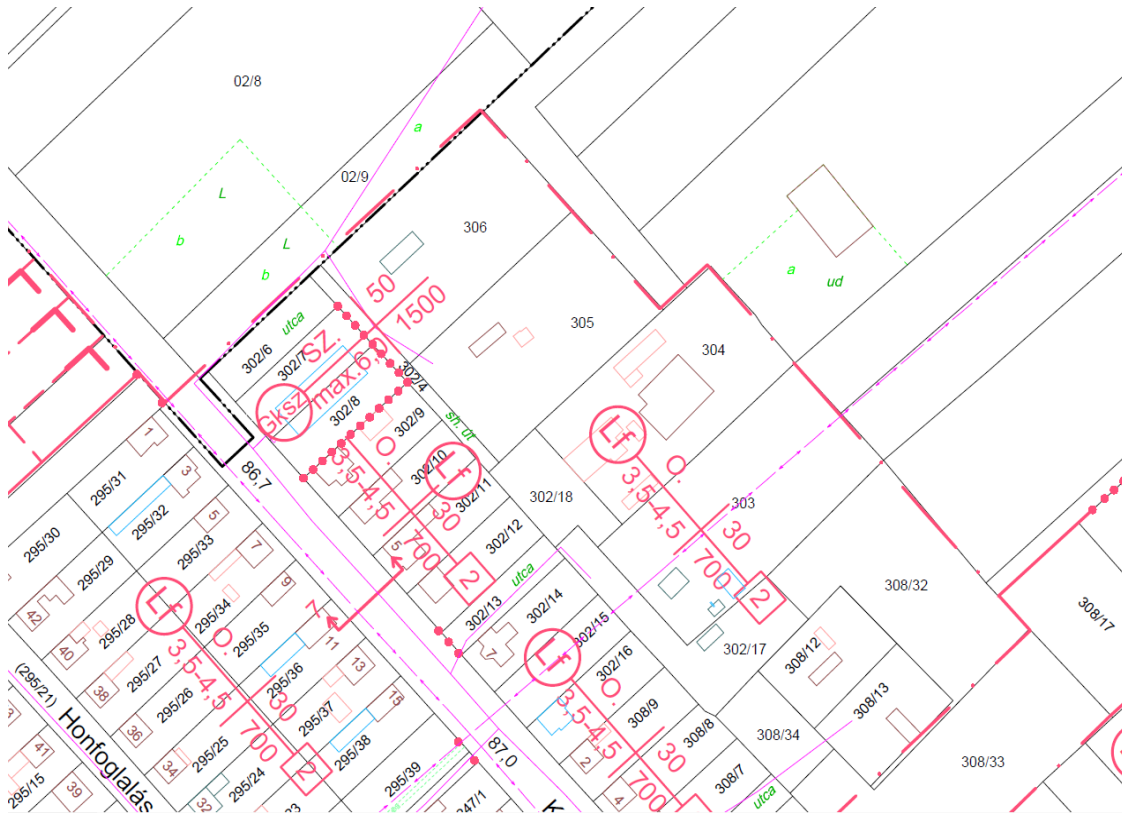
Pusztaszer, 2015. november 27.

dr. Jaksa Tibor
aljegyző

1. melléklet a 14/2015.(XI.27.) önkormányzati rendelethez

SZ-1 Szabályozási terv módosításai

1. Belterület É-i részén Gksz gazdasági övezet kijelölés



2. Jelmagyarázatban új elem (Vt)

BEÉPÍTÉSRE SZÁNT TERÜLETEK:

FALUSIAS LAKÓÖVEZET

Lf	O.	30	
4,0-7,0	500	1	

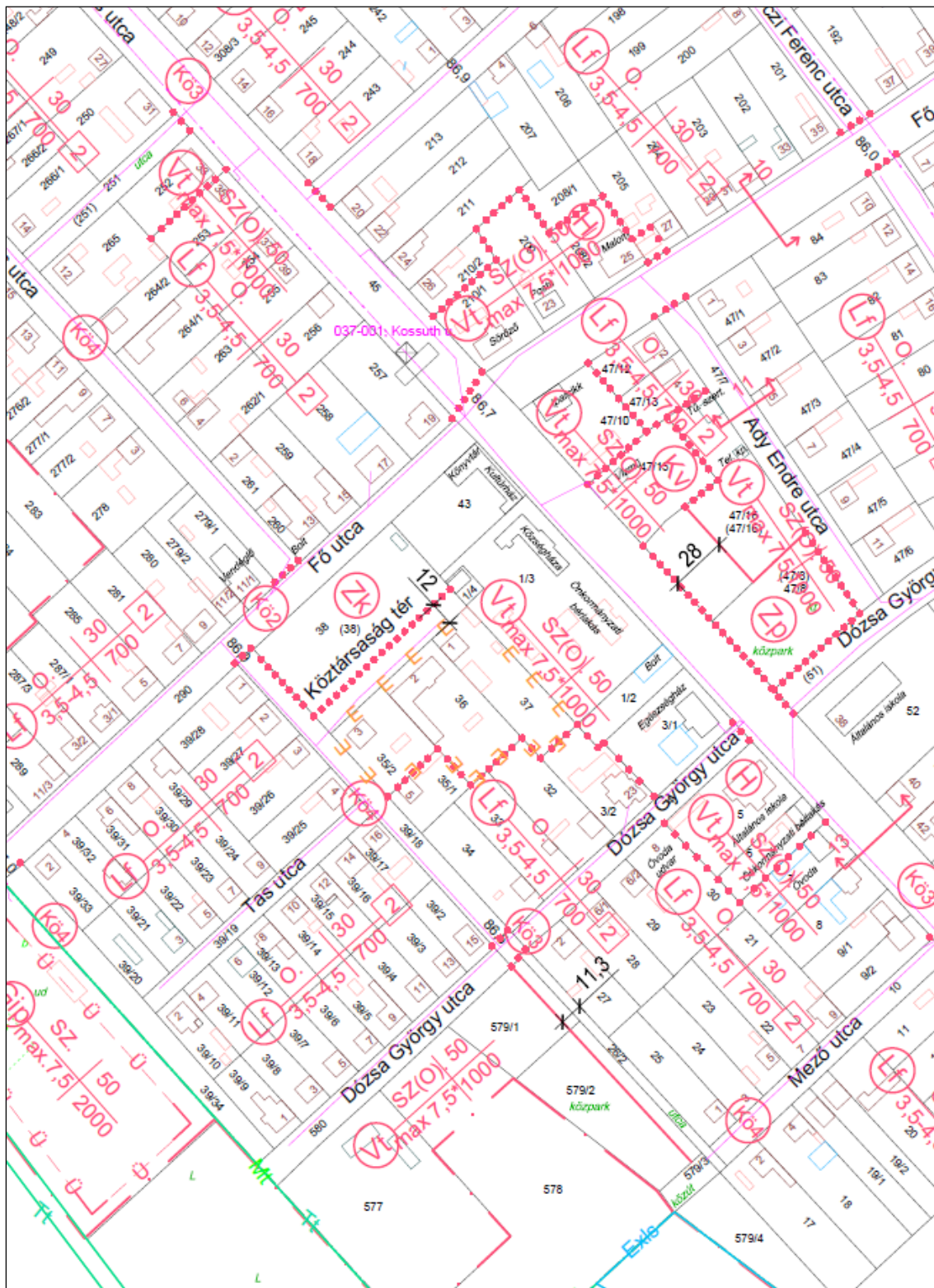
Lf	O.	30	
3,5-4,5	700	2	

TELEPÜLÉSKÖZPONT VEGYES TERÜLET

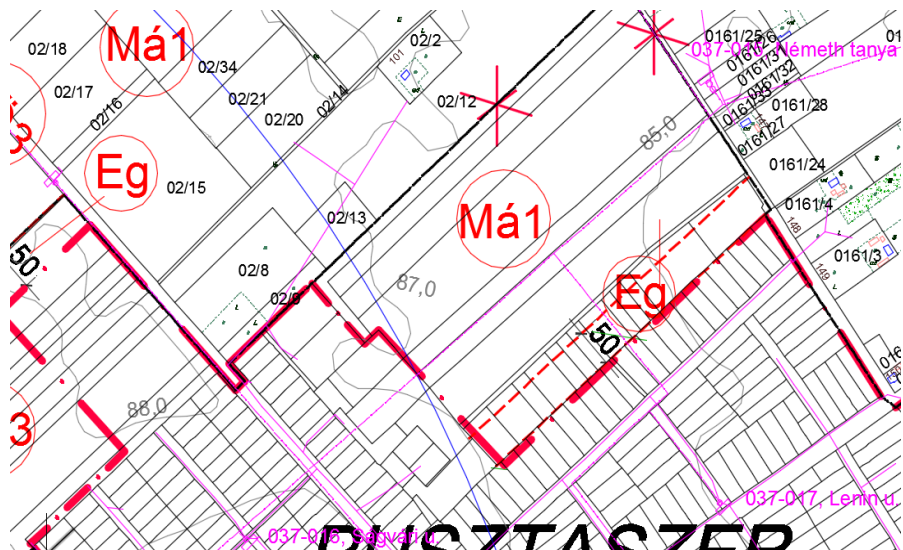
Vt	SZ.(O.) 50	
max.7,5*	1000	

* templom esetén torony magasabb lehet

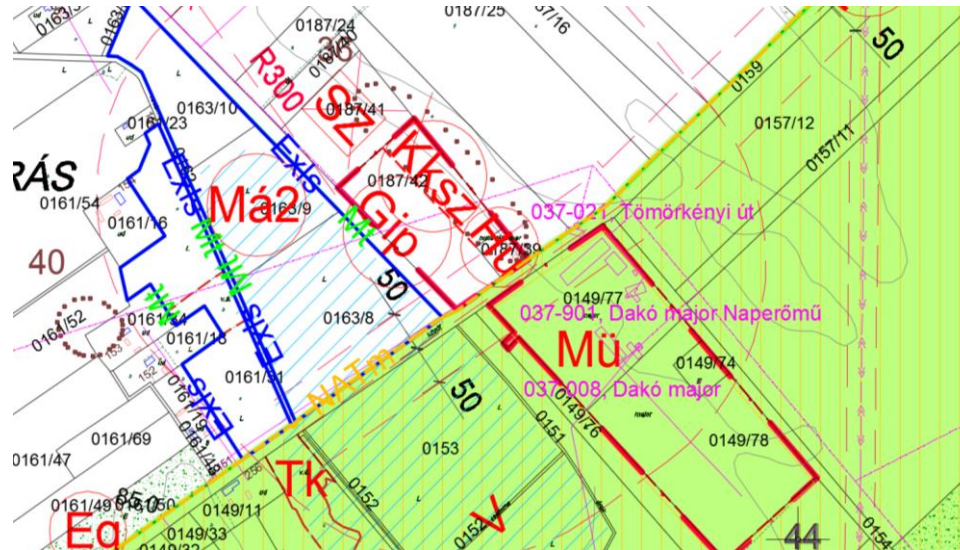
3. Községközpont új Vt övezetei



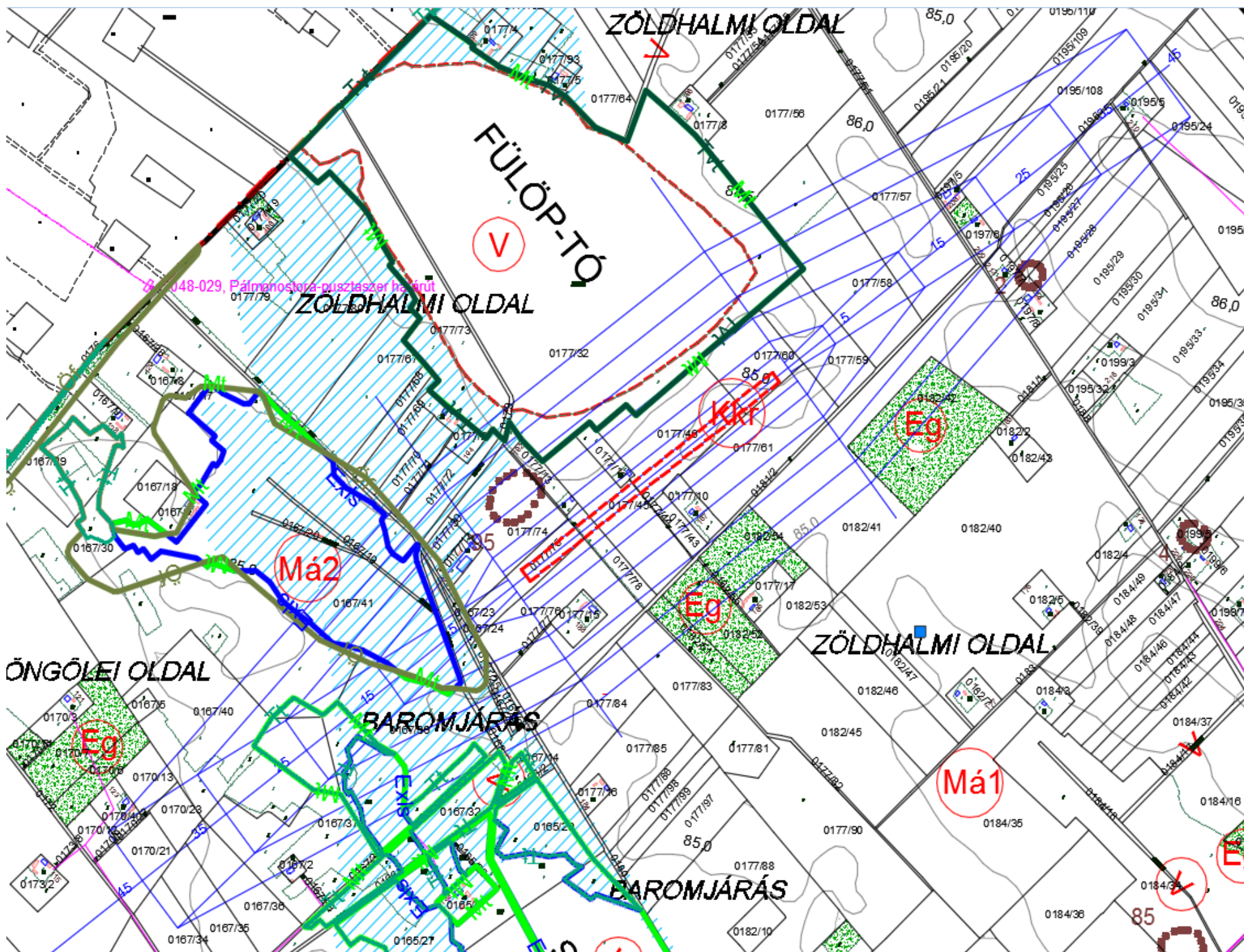
2. Belterület mellett tervezett erdőövezet helyett Mál övezet



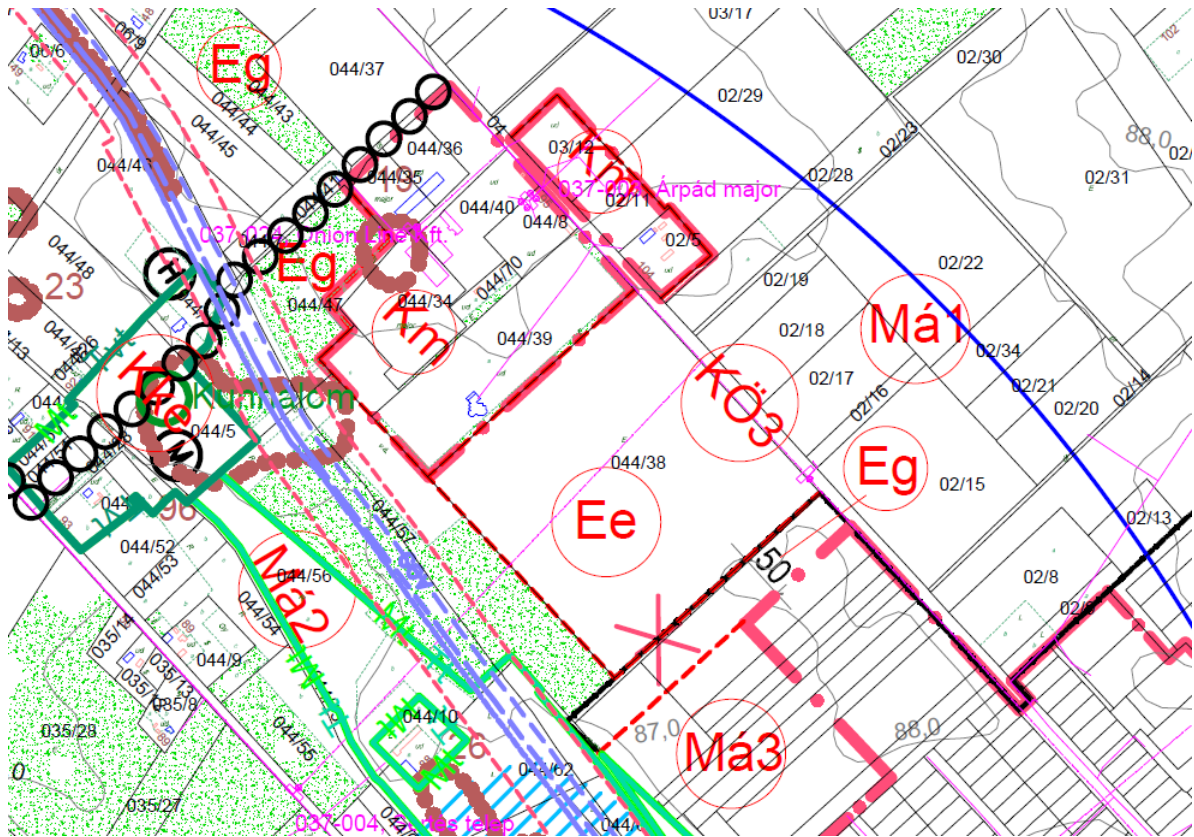
3. Kksz tervezett szennyvíztisztító övezet egy része Gip övezetbe kerül



4. Pusztaszer I. repülőtér Kkr övezetének kijelölése



5. Arborétum helyett Ee egészségügyi-szociális, turisztikai erdő kijelölése



3. melléklet a 14/2015.(XI.27.) önkormányzati rendelethez

„4. melléklet az 1/2010. (II. 5.) Kt. rendelethez

RÉGÉSZETI LELŐHELY-LISTA

	A	B	C	D	E
	azonosító/ szám	Név	Lelőhely jellege	Koordi- náták	Helyrajzi szám
1	20729	Pusztaszer környéke	Szórványlelet, késő középkor		
2	20730	Pusztaszer környéke II.	Szórványlelet, bronzkor, forrás		
3	20731	Pusztaszer környéke III.	Temető, bodrogkeresztúr i kultúra		
4	20732	Pusztaszer környéke IV.	Szórványlelet, Vučedol-Zók- kultúra		
5	20733 1	Laczkó-sor	Telepnyom (felszíni), szarmata	x137861 y723567	0195/12, 0195/43
6	20734 2	Laczkó-sor II.	Telepnyom (felszíni), szarmata	x137772 y722951	0195/26, 0195/27, 0197/7
7	20735 3	Laczkó-sor III.	Telepnyom (felszíni), szarmata, (felszíni), népvándorlás kor	x137838 y723428	0195/24, 0195/11
8	20736 4	Laczkó-sor IV.	Telepnyom (felszíni), szarmata, (felszíni), népvándorlás kor (felszíni), késő középkor	x137296 y723260	0199/5
9	20737 5	Laczkó-sor V.	Telepnyom (felszíni), szarmata,	x136731 y723625	0195/51
10	20738 6	Laczkó-sor VI.	Telepnyom (felszíni), szarmata, (felszíni), Árpád-kor, (felszíni), bronzkor	x136814 y723973	0205/18, 0205/19, 0205/23, 0205/20, 0205/21
11	20739 7	Csöngölei- oldal	Telepnyom (felszíni), szarmata,	x135997 y720791	0175/13, 0175/14

12	20740 8	Rohodai-dűlő	Telepnyom (felszíni), szarmata,	x136005 y724120	0205/26
13	20741 9	Rohodai-dűlő II.	Telepnyom (felszíni),	x135716 y724670	0205/28, 0205/29, 0205/30
14	20742 10	Barom-járás	Telepnyom (felszíni), szarmata,	x134948 y724770	0137/6, 0137/7, 0137/9, 0135/48, 0135/49, 0135/50
15	20743 11	Barom-járás II.	Telepnyom (felszíni), szarmata, (felszíni), késő középkor,	x134548 y724666	0135/45, 0135/44, 0135/29, 0135/39
16	20744 12	Barom-járás III.	Telepnyom (felszíni), szarmata, (felszíni), Árpád-kor, (felszíni), bronzkor-késő bronzkor,	x134424 y724937	0135/36, 0135/51, 0135/52, 0135/28, 0135/34
17	20745 13	Barom-járás IV.	Telepnyom (felszíni), bronzkor-késő bronzkor	134582 724755	0135/45, 0135/46
18	20746 14	Barom-járás V.	Telepnyom (felszíni), szarmata, (felszíni), bronzkor	x134531 y724957	0135/36
19	20747 15	Barom-járás VI.	Telepnyom (felszíni), szarmata, (felszíni), bronzkor,	x134719 y724993	0135/48, 0135/49, 0135/36
20	20748 16	Barom-járás VII.	Telepnyom (felszíni), szarmata, (felszíni), bronzkor	x135659 y724967	0222/5
21	20749 17	Barom-járás VIII.	Telepnyom (felszíni), szarmata, (felszíni), Árpád- kor,	x135489 y725095	0222/6, 0222/1
22	20750 18	Legújabb osztás	Telepnyom (felszíni), szarmata,	x134636 y721043	044/61

23	20751 19	Legújabb osztás II.	Telepnyom (felszíni), szarmata,	x135346 y720871	044/47, 044/34, 044/35
24	20752 20	Legújabb osztás III.	Telepnyom (felszíni), szarmata, (felszíni), avar kor,	x135709 y720686	043, 06/10, 044/42
25	20753 21	Csöngölei-oldal II.	Telepnyom (felszíni), népvándorlás kor, (felszíni), vaskor, Telep általában, szarmata,	x135470 y720590	06/7, 043, 044/46, 06/6
26	20754 22	Csöngölei-oldal III.	Telepnyom (felszíni), szarmata,	x135393 y720434	06/7, 06/8
27	20755 23	Csöngölei-oldal IV.	Telepnyom (felszíni), szarmata, (felszíni), avar kor	x135294 y720440	043, 044/49
28	20757 25	Csöngölei-oldal VI.	Telepnyom (felszíni), szarmata,	x135854 y720603	06/3, 06/11
29	20758 26	Legújabb osztás IV.	Telepnyom (felszíni), szarmata, (felszíni), Árpád-kor (felszíni), bronzkor	x134705 y720948	044/10, 044/61, 044/62
30	20759 27	Csöngölei-oldal VII.	Telepnyom (felszíni), szarmata,	x135597 y720029	08/34, 08/35, 08/36, 08/37
31	20760 28	Baromjárás IX.	Telepnyom (felszíni), kora újkor	x133987 y720870	038/4, 038/5, 038/18, 038/19
32	20761 29	Felső-Pusztaszerpuszta	Telepnyom (felszíni), szarmata,	x134196 y719710	029/58, 028/33, 028/39, 028/37, 028/20
33	20762 30	Felső-Pusztaszerpuszta II.	Telepnyom (felszíni), vaskor	x134404 y719843	029/59
34	20763 31	Csöngölei-oldal VIII.	Telepnyom (felszíni), népvándorlás kor, (felszíni), Árpád-kor,	x133922 y720258	029/52

35	20764 32	Csöngölei- oldal IX.	Telepnyom (felszíni), szarmata, (felszíni), avar kor	x133669 y720660	032, 033/17, 033/20, 029/41
36	20765 33	Csöngölei- oldal X.	Telepnyom (felszíni), szarmata, (felszíni), késő középkor,	x132554 y720315	029/31
37	20766 34	Teknős	Telepnyom (felszíni), szarmata, (felszíni), Körös- kultúra	x133129 y722627	078/43, 078/54, 078/55
38	20767 35	Teknős II.	Telepnyom (felszíni), szarmata,	x133964 y722115	078/24
39	20768 36	Zöldhalmi- dűlő	Telepnyom (felszíni), szarmata, (felszíni), avar kor	x135563 y723296	0187/41, 0187/42, 0187/39, 0187/24
40	20769 37	Zöldhalmi- dűlő II.	Telepnyom (felszíni), szarmata, (felszíni), bronzkor	x135798 y722628	0163/13, 0163/11
41	20770 38	Zöldhalmi- dűlő III.	Telepnyom (felszíni), szarmata, (felszíni), Árpád- kor, (felszíni), késő középkor, (felszíni), bronzkor-kora bronzkor	x135719 y722437	0161/57, 0161/58
42	20771 39	Zöldhalmi- dűlő IV.	Telepnyom (felszíni), Árpád- kor, (felszíni), késő középkor, (felszíni), vaskor	x135736 y722570	0163/11
43	20772 40	Zöldhalmi- dűlő V.	Telepnyom (felszíni), Árpád- kor, (felszíni), bronzkor.	x135375 y722857	0161/52, 0161/34
44	20773 41	Teknős III.	Telepnyom (felszíni), szarmata,	x132341 y722452	068/5, 068/6

45	20774 42	Teknős IV.	Telepnyom (felszíni), szarmata,	x132333 y722826	085/1, 085/5
46	20775 43	Szárnyékhalm i-dűlő	Telepnyom (felszíni), késő középkor, Telep általában, avar kor, Telep általában, szarmata,	x131977 y723473	083/5, 084, 089/27, 089/6
47	20776 44	Munkástelep	Telepnyom (felszíni), szarmata, (felszíni), vaskor, (felszíni), Árpád- kor.	x135031 y723760	0149/72, 0149/24
48	20777 45	Munkástelep II.	Telepnyom (felszíni), szarmata, (felszíni), késő középkor,	x134074 y723906	0145/68, 0145/69, 0145/70
49	20778 46	Munkástelep III.	Telepnyom (felszíni), szarmata, (felszíni), késő középkor,	x133450 y723469	0107/17
50	20779 47	Munkástelep IV.	Telepnyom (felszíni), őskor,	x133641 y723274	0107/15
51	20780 48	Petőfi TSz, Bitó-tanya	Telepnyom (felszíni), szarmata, (felszíni), újkőkör	x134420 y722641	139/1, 138, 131/8, 0105/15
52	20781 49	Baromjárás X.	Telepnyom (felszíni), vaskor, (felszíni), késő középkor, Telepnyom (felszíni), bronzkor	x133060 y723302	0107/2, 0107/26, 0107/27
53	20782 50	Baromjárás XI.	Telepnyom (felszíni), szarmata,	x133348 y723895	0145/75, 0145/76
54	20783 51	Baromjárás XII.	Telepnyom (felszíni), szarmata, (felszíni), bronzkor	x133077 y724198	0134/3, 0145/22, 0145/2

55	20784 52	Baromjárás XIII.	Telep általában, szarmata, bronzkor-kora bronzkor, rézkor Telepnyom (felszíni), újkőkorsz.	x132502 y723816	0104, 083/2, 0107/24, 0107/28, 0107/20, 083/3, 082/29, 082/30, 082/31
56	20785 53	Baromjárás XIV.	Telepnyom (felszíni), bronzkor (felszíni), rézkor,	x132011 y724328	0111/29, 0111/24, 0111/26
57	20786 54	Baromjárás XV.	Telepnyom (felszíni), bronzkor,	x131670 y724642	0111/26, 0113, 0114/7
58	20787 55	Baromjárás XVI.	Telepnyom (felszíni), szarmata, (felszíni), bronzkor	x131570 y724727	0114/7
59	20788 56	Baromjárás XVII.	Telepnyom (felszíni), szarmata, (felszíni), bronzkor,	x131710 y725346	0116/10
60	20789 57	Baromjárás XVIII.	Telepnyom (felszíni), szarmata,	x131590 y725116	0114/5, 0114/3
61	20790 58	Baromjárás XIX.	Telepnyom (felszíni), szarmata, (felszíni), bronzkor	x131497 y725237	0114/7
62	20791 59	Baromjárás XX.	Telepnyom (felszíni), ismeretlen kor, Szórványlelet, vaskor, Telepnyom (felszíni), bronzkor	x131267 y725157	0114/7
63	20792 60	Baromjárás XXI.	Telepnyom (felszíni), szarmata, (felszíni), avar kor (felszíni), késő középkor, (felszíni), bronzkor	x130656 y725244	0103/13, 0103/11, 0103/8, 0103/12, 0251/27, 0251/26
64	20793 61	Baromjárás XXII.	Telepnyom (felszíni), szarmata,	x130923 y725614	0120/7

			Sír, avar kor, Telepnyom (felszíni), avar kor (felszíni), őskor		
65	20794 62	Baromjárás XXIII.	Telepnyom (felszíni), szarmata, (felszíni), avar kor	x131030 y726172	0122/9, 0122/5, 0122/17
66	20795 63	Baromjárás XXIV.	Telepnyom (felszíni), szarmata,	x132987 y721260	054/25, 054/26
67	20796 64	Baromjárás XXV.	Telepnyom (felszíni), vaskor (felszíni), Árpád- kor bronzkor,	x132960 y721378	054/26, 054/6, 054/29
68	20797 65	Baromjárás- dűlő	Telepnyom (felszíni), szarmata,	x132665 y721639	056/11, 056/4
69	20798 66	Baromjárás XXVI.	Temető, szarmata, Telepnyom (felszíni), szarmata, (felszíni), Árpád- kor, (felszíni), bronzkor	x132118 y721908	057/2, 057/4, 057/5, 057/1

70	20799 67	Baromjárás XXVII.	Telepnyom (felszíni), avar kor,	x131886 y721314	052/97
71	20800 68	Baromjárás- dűlő II.	Telepnyom (felszíni), szarmata,	x131978 y721093	052/49, 052/101, 052/97
72	20801 69	Baromjárás- dűlő III.	Telepnyom (felszíni), szarmata, Telepnyom (felszíni), bronzkor	x132053 y720949	046/68, 046/76
73	20802 70	Baromjárás- dűlő IV.	Telepnyom (felszíni), szarmata, (felszíni), Árpád- kor, (felszíni), őskor,	x131291 y721480	051, 046/57, 052/83
74	20804 71	Baromjárás- dűlő V.	Telepnyom (felszíni), Árpád- kor	x131771 y721677	052/97, 052/99
75	20805 72	Baromjárás- dűlő VI.	Telepnyom (felszíni), vaskor Temető, középkor, Pusztaszer- Sárrétházi halom Telepnyom (felszíni), Árpád- kor, (felszíni), bronzkor	x130896 y721566	046/56, 046/57, 047/38
76	20806 73	Baromjárás- dűlő VII.	Telepnyom (felszíni), szarmata, (felszíni), Árpád- kor, (felszíni), bronzkor,	x131550 y721267	046/46
77	20807 74	Baromjárás- dűlő VIII.	Telepnyom (felszíni), szarmata, (felszíni), Árpád- kor, (felszíni), bronzkor,	x131630 y720992	046/45
78	20808 75	Baromjárás- dűlő IX.	Telepnyom (felszíni), szarmata,	x131530 y720930	046/45, 046/46
79	20809 76	Baromjárás- dűlő X.	Telepnyom (felszíni), szarmata,	x131817 y721113	046/11, 046/73, 046/45

			(felszíni), késő középkor,		
80	20810 77	Baromjárás- dűlő XI.	Telepnyom (felszíni), szarmata, (felszíni), népvándorlás kor, (felszíni), Árpád-kor, (felszíni), őskor,	x131909 y720654	046/7, 046/59
81	20811 78	Baromjárás- dűlő XII.	Telepnyom (felszíni), szarmata, (felszíni), avar kor,	x132173 y720918	046/33, 046/66, 046/6, 046/67, 052/100, 051
82	20812 79	Baromjárás- dűlő XIII.	Telepnyom (felszíni), szarmata, (felszíni), avar kor, (felszíni), bronzkor,	x132280 y720827	046/33, 046/65, 046/32, 052/100, 051
83	20813 80	Baromjárás XXVIII.	Telepnyom (felszíni), bronzkor	x130859 y724885	091/17, 0103/13, 092
84	20814 81	Baromjárás XXIX.	Telepnyom (felszíni), avar kor	x131223 y724232	091/28, 091/34, 091/29
85	20815 82	Laczkósor VII.	Telepnyom (felszíni), avar kor	x136456 y723957	0205/4, 0205/14, 0205/15
86	20816 83	Zöldhalmi- dűlő VI.	Telepnyom (felszíni), szarmata, (felszíni), Árpád- kor,	x136428 y722955	0184/10, 0184/41, 0184/45
87	20817 84	Zöldhalmi- dűlő VII.	Telepnyom (felszíni), szarmata, (felszíni), késő középkor, (felszíni), őskor,	x136394 y723288	0187/32
88	20818 85	Zöldhalmi- dűlő VIII.	Telepnyom (felszíni), szarmata, (felszíni), bronzkor	x136548 y723238	0184/33, 0184/34
89	20819 86	Zöldhalmi- dűlő IX.	Telepnyom (felszíni), szarmata,	x136639 y723442	0187/21, 0184/16, 0185
90	20820 87	Zöldhalmi- dűlő X.	Telepnyom (felszíni), őskor,	x135969 y723751	0187/20, 0187/21

91	20821 88	Sárhalmi-dűlő	Telepnyom (felszíni), szarmata,	x130730 y722686	059/45
92	20822 89	Sárhalmi-dűlő II.	Telepnyom (felszíni), szarmata, (felszíni), avar kor, (felszíni), rézkor	x130879 y722506	053, 059/46, 059/25, 052/75, 052/67
93	20823 90	Baromjárás- dűlő XIV.	Telepnyom (felszíni), Árpád- kor,	x131493 y721992	052/81, 052/47
94	20824 91	Baromjárás- dűlő XV.	Telepnyom (felszíni), Árpád- kor	131189 721361	046/56, 046/57
95	20825 92	Vesszős- halom	Halom, rézkor, forrás:	x131489 y727451	07/43, 07/25, 07/29, 07/55, 0130/23
96	20826 93	Sárhalmi-dűlő, Gömöri-halom	Halom, rézkor,	x130896 y721559	046/57, 047/38
97	20827 94	Temető	Raktárlelet, bronzkor-késő bronzkor,	x134001 y721324	041/1, 041/2, 040/20
98	20828 95	Zöldhalmi- oldal, Id. Tóth Mihály 196.sz. tanyája	Telepnyom (felszíni), Árpád- kor, (felszíni), őskor,	x137368 y721972	0177/74
99	20829 96	Árpád-halom	Halom, rézkor,	x135155 y720703	044/4, 044/47, 044/57, 044/41, 044/5
100	20830 97	Szárnyékhalm i-dűlők, Szárnyék- halom	Halom, rézkor,	x132033 y723670	089/5, 089/29, 089/22
101	33583 98	Vesszős- halom oldala	Telepnyom (felszíni), szarmata, (felszíni), őskor,	x131494 y727349	0130/22, 0130/3, 0130/23
102	71637 99	Szárnyékhalm i-dűlők II.	Telep általában, szarmata, (felszíni), Árpád- kor,	x131556 y723941	089/31