

**Kiskunfélegyháza örökségvédelmi értékleltára és
hatástanulmánya**

Régészeti munkarész

2018

Az elvégzett vizsgálatok célja

A hatástanulmány elkészítésének célja – a 2001. évi LXIV. kulturális örökség védelméről szóló törvény (Kötv.) és az örökségvédelmi hatástanulmányról szóló 68/2018. (IV. 9.) Kormányrendelet (Korm. rendelet) előírásainak megfelelően – Kiskunfélegyháza városának 2018 során készülő településrendezési tervéhez a régészeti lelőhelyek teljes körű számbavétele, lokalizálása, felmérése az adattári és térképészeti anyagok alapján. A hatástanulmány elkészítéséhez terepi adatgyűjtésre is sor került néhány újonnan beépítési övezetbe sorolandó terület esetében. A hatástanulmány örökségvédelmi hatáscsökkentő ajánlásokat és értékvédelmi tervet fogalmaz meg a település határában található lelőhelyekkel kapcsolatosan általánosságban és összességben, valamint az ágazati átsorolásokkal érintett területekre vonatkozóan egyaránt.

Mindezek mellett az elmúlt években a hazai kulturális örökségvédelem jogszabályi háttérében végbement változások szintén indokoltá teszik a régészeti lelőhelyek védelmére vonatkozó eljárási rendek aktuális állapotának rövid áttekintését a településrendezési hatástanulmány keretében.

Az alábbi régészeti örökségvédelmi hatástanulmány, illetve az alábbiakban felsorolt adatok és megállapítások nem helyettesíthetik az egy-egy földterületre, lelőhelyre vonatkozóan, telekértékesítéshez vagy bármilyen földmunkával járó változtatáshoz kapcsolódóan a területileg illetékes Örökségvédelmi Szakhatósága által az aktuális örökségvédelmi szakkérdés vizsgálatát, illetve szakhatósági véleményének, engedélyének kikérését. Bármilyen földterülettel kapcsolatos jogi ügylet előkészítésének részeként, illetve bármilyen földmunka tervezésekor elkerülhetetlen az adott Örökségvédelmi Szakhatóság megkeresése, és hivatalos véleményének, szakhatósági állásfoglalásának beszerzése.

1. Örökségvédelmi vizsgálat

Az alábbiakban található örökségvédelmi vizsgálatban röviden áttekintésre kerül a mai Kiskunfélegyházáról és szűkebb térségéről jelenleg ismert és főként régészeti emlékekből alkotott történeti kép egészen az emberi megtelepedés kezdetétől a régészeti periódusok végét jelentő újkor időszakáig. E több évezredet felölelő időszak emlékei főként régészeti adatokból maradtak meg, a Kárpát-medence írásbeliséggel rendelkező viszonylag rövid – mintegy 2000 éves időszakának – forrásadatai viszonylag kevés említést tesznek a térségről.

Az örökségvédelmi vizsgálat részét képezi a településről és környékéről jelenleg ismert, közhiteles nyilvántartásban szereplő lelőhelyeinek értékleltára.

1.1 A település történeti leírása

A vizsgált térség jégkor végén kialakult természeti képét az emberi megtelepedés a történelem folyamán jelentősen alakította. Kiskunfélegyháza városának és szűkebb térségének fejlődése, valamint története szorosan kapcsolódik az Alföld és bizonyos mértékben az egész Kárpát-medence képéhez. A terület egyik meghatározó természeti jelensége a homokos és löszös-lösziszapos talajfelszínnek váltakozásából álló, ÉNy-DK irányú löszhátak és mélyedések sora. A legkorábbi emberi megtelepedés emlékei is a mezőgazdasági művelés számára megfelelő adottságokkal rendelkező löszhátakon figyelhető meg. A térség történeti fejlődésében a helyben élő autochton lakosság folyamatosságát a keletről és délről érkező újabb és újabb, eltérő mértékű és hatású bevándorlások alakították, sok esetben meghatározó módon.

1.1.1 Táj és környezet hatása az emberi megtelepedésre

Kiskunfélegyháza városa és közigazgatási határában található területek földrajzilag a *Kiskunsági-löszöshát* nevű kistájon helyezkednek el.

Az emberi megjelenésre és jelenlétre a térség löszös, futóhomokkal és humuszos homokkal, valamint helyenként csernozjom jellegű homokkal tagolt talajtípusai biztosítottak telepítő tényezőt. A térség legtöbb talajtípusának termékenysége a futóhomokétól kedvezőbb adottságokkal rendelkezik, mely jól látható a több korszakon átívelő, komplex, de alapvetően mezőgazdasági tevékenységekkel foglalkozó települések sűrű hálózatában.

A kistérség geomorfológiai képe változatos, orográfiai szempontból a térség jelentős része az enyhén tagolt síkság kategóriába sorolható. Alapvetően az ÉNy-DK főirányban, dombháttakkal és közöttük elhelyezkedő mélyedésekkel tagolt felületek jellemzik, melyek magassági adatai a balti alapszinttől számított 82 és 140 méter között váltakoznak. Ez teszi a kistérség felszíni adottságait helyenként erősen változatossá. Mára a szántóföldi művelések miatt, az emberi tájformáló tényező hatására ezek a dombok jelentős mértékben, olykor 80–90 cm vastagságban is lekoptak.

A terület vízhozama közepes, nagyobb természetes, bővizű folyói nincsenek. A térség a Tisza vízgyűjtő területéhez tartozik. A területen található, főként ÉNy-DK főirányú vízfolyások a Tisza felé haladnak, számos keresztezéssel. Egy részük időszakos, más részük közel állandó jellegűek, de nagyobb vizeket csak a nyár eleji zöldségalkalmával vezetnek le, egyébként alacsony vízhozam jellemzi őket. Jelenleg valamennyi, 19. század előtt természetes mederben csordogáló vízfolyás mára mesterségesen kialakított és karbantartott csatornában folyik (pl.: Félegyházi-vízfolyás, Kővágó-ér, Gátéri-főcsatorna stb.). A kistájat tagoló természetes dombok között található mélyedésekben gyakran tavakkal kitöltött, mocsaras jellegű állóvizek, a nagyobb mélyedésekben pedig szikes tavak alakultak ki. A vízszabályozásoknak köszönhetően ezekből mára kevés maradt meg, azok is időszakosan borítottak vízzel.

A kistájat mérsékelten meleg, száraz éghajlat jellemzi, kevés, szeszélyes eloszlású éves csapadékmennyiséggel. Ennek megfelelően a talajvíz átlagosan 2–4 méteres mélységben jelentkezik.

A kistérség természetes eredeti erdőssztyepp-vegetációja mára teljesen eltűnt, a legelők mennyisége is háttérbe szorult a szántóföldi művelés és növénykultúrák javára. Némi természetes növénytakaró a szikes, mély fekvésű területeken maradt meg. Az emberi tájformáló tényező következtében a kistérségben mára jellemzően tájidegen növényfajták találhatók meg.

A régészeti lelőhelyek tanúsága alapján a térség megtelepedésre az őskor korai időszakától kezdve alkalmasnak bizonyult, sűrűbb településhálózattal a rézkor késői szakaszától (Badeni kultúra) illetve a bronzkortól lehet számolni. A lelőhelyek tanúsága szerint jelenlétük és intenzitásuk eltérő volt periódusonként, de nagyjából közel folyamatosnak mondható napjainkig. Sűrűbb településhálózattal a római kor (szarmaták), népvándorláskor (avarok) és a középkor (Árpád-kor, kunok) időszakaiban lehet számolni. A mezőgazdasági művelésre kevésbé alkalmas homokos/futóhomokos területeken főként a nagyállattartó pásztorkodás jelentette a domináns ágazatot.

1.1.2 Az emberi megtelepedés környezetre gyakorolt hatásai

Az emberi megtelepedéssel együtt járt a környező természetes kép változása. Az intenzív legeltetések, az egyre növekvő mezőgazdasági terményhozamot váró földművelés, az ipari tevékenységekhez szükséges természeti nyersanyagok beszerzése, a folyók szabályozása mind-mind hozzájárult a természetes környezet átalakulásához. Ennek eredményeként a vizsgált területen napjainkra rendkívül kevés helyen található az eredeti természetföldrajzi képnek megfelelő táj.

A térségre jellemző, viszonylag gyér újkőkori megtelepedés során létrejött emberi beavatkozások még jelentős környezeti változást ugyan nem gyakoroltak a

természetes tájra, de az erdőssztyepp területek feltörésével és szántófölddé alakításával a növényzeti kép alakulását valószínűleg elősegítették.

A környezettörténeti kutatások és a régészeti lelőhelyek tanúsága szerint nagyobb környezeti változások a bronzkor közepén, második felében indulhattak meg az Alföld nagy területein. Ennek során a növekedő népesség nagyobb területeket fogott mezőgazdasági művelés alá, valamint a technikai fejlődéssel erősödő gazdasági igényeknek (fémművesség, kerámiakészítés fűtőanyagai, földvárak és egyéb épületek építőanyaga stb.) megfelelően jelentősen csökkentek az erdőterületek. Ezeknek a természetes környezetet befolyásoló emberi tényezőknek a mértéke, intenzitása a későbbi történeti korokban – ugyan periódusonként eltérő mértékben és formában – folyamatosan nyomon követhető egészen napjainkig.

Az erdőterületek további csökkenése és a termőterületek intenzív növekedése legnagyobb mértékben nem sokkal időszámításunk kezdete után a császárkorban követhető nyomon. Az eddig feltérképezett lelőhelyek elhelyezkedéséből, kiterjedéséből látható, hogy a korábbi évszázadok természeti környezetét az emberi megtelepedés erőteljesen megváltoztatta. A feltételezhetően jelentős mennyiségű ismert temetkezés, valamint a településeken előkerülő tárolóvermek mennyisége alapján a szarmata populáció rendkívül magas számban volt jelen, élelmezésük megoldása alapvető környezeti hatást gyakorolt a táj fejlődésére, változására.

A lényegesen átalakult természeti környezet a népvándorlás korban tovább változott. A régészeti emlékek alapján ebben az időszakban a térségben élt avarok gazdasági berendezkedésében a pásztorkodás és legeltetés jelentősebb mértékű volt, mint a földművelés. A más földrajzi régiókban vizsgált archaeobotanikai minták mellett ezt hűen tükrözik a régészeti lelőhelyek, hiszen az avar települések általános képe erőteljesen eltér egy szokványos mezőgazdasági termény tárolására szolgáló vermekkel szabdaltsarmata tanya vagy faluhelytől.

Az átalakult természeti táj változásai tovább folytatódtak az Árpád-korban és a középkor során, mikor is a mezőgazdasági termelés ismételten nagyobb szerepet kapott. Az Árpád-korban jelentősen növekedett a települések száma, melyek egymástól néhány kilométerre helyezkedtek el. A települések környékén a szántókat

művelték, kisebb részen állatokat tartottak, ezáltal a mezőgazdaság tájformáló szerepe az egész térségre rányomta bélyegét.

A természetes környezet és az emberi tényezők kölcsönhatásai napjainkig folyamatban vannak, melyekhez a szűkebb vizsgálati térség kapcsán elegendő utalni például a természetes vízgyűjtők csatornába történt szabályozására vagy akár az újkori vagy modern kori növény és erdőtelepítési szokásokra, melyek a térség valaha őshonos vízrajzát és növényképét mára teljes mértékben átformálták.

1.1.3 Az őskor

Az emberiség múltjának leghosszabb periódusát felölelő időszak az őskor. Ez az időszak az első emberek megjelenésétől, a tudatos eszközhasználat kezdetétől a növénytermelő és állattenyésztő életformára történő áttérése át egészen a fejlett fémfeldolgozással és az ezzel kapcsolatos gazdasági fejlettséggel jellemezhető strukturált, komplex módon szervezett társadalmak virágzásáig tartott.

A több évezredes periódus több, rövidebb-hosszabb, főként az anyagi műveltség alapján elnevezett és behatárolható periódusokra tagolható. Beszélhetünk ős-, és újkőkorszakról, amikor az ősközösségi formák után az ember áttért a termelő gazdálkodásra. Ezt követően az önellátó gazdálkodásra való áttérést követően a technikai fejlődések sorával az emberiség megismerkedett a különféle fémek nyersanyagának beszerzésével, feldolgozásával és az így készült fémeszközök használatával. Ezek a rézkor, bronzkor és vaskor időszakának meghatározott periódusai a régészeti szakirodalomban.

Kiskunfélegyháza környéke a Duna-Tisza-közén található területekhez hasonlóan nem túl gazdag az őskor korai fázisaira keltezhető lelőhelyekben (1. kép).

A paleolitikum vagy más néven őskőkorszak idejéből egyáltalán nem ismertek lelőhelyek vagy leletek a település térségéből. A legközelebbi, középső paleolitik megtelepedésre utaló nyomok a viszonylag közeli Szeged-Öthalom lelőhelyről

ismertek. Feltételezhető, hogy Kiskunfélegyháza térségében is előfordulhatnak ilyen emlékek, mélyen a több méter vastag utolsó jégkori feltöltődési réteg alatt.

Újkőkor (Kr. e. 6000–4500/4400) és rézkor (Kr. e. 4500/4400 – 2700/2500)

A Duna-Tisza-közén, így Kiskunfélegyháza környékéről is az első emberi megtelepedés nyomai az újkőkorszakra (neolitikum) adathatóak. Ez a mintegy 2500 év hosszúságú, a Kárpát-medence első földműves kultúráit jelentő népességek megtelepedésének periódusa, mely kora, középső és késői időszakokra tagolható. Ekkor vált általánossá a növénytermesztés és az állattartás, mely gazdasági fejlődések társadalmi átalakulásokat is magukkal hoztak. Főként a Balkán-félszigetről érkező, magas szinten szervezett közösségek jelentek meg, melyek társadalmi strukturáltsága például a régészeti lelőhelyeken feltárható települések szerkezetében és a temetkezésekben megfigyelhető rituális szokásokban tükröződnek.

A Duna-Tisza-köze természetföldrajzi adottságai miatt nem kifejezetten bizonyult alkalmasnak a korai földműves közösségeknek, lelőhelyeik elsősorban fordulnak elő a homok-, és löszhátakkal tagolt, viszonylag kevés, bő vízzel folyóval tagolt területeken. Ennek megfelelően Kiskunfélegyháza határából is mindösszesen egyetlen lelőhelyről ismertek településnyomok ebből az időszakból. A Kiskunfélegyháza, Kővágóér-M5 út 146. (nyilvántartási szám: 31306) lelőhelyen az M5 autópálya építéséhez kapcsolódó munkálatok alkalmával kerültek elő leleteik (1. kép).

A késő újkőkor végét jelentő időszakban történt gazdasági és társadalmi átalakulások során új időszak köszöntött be a Kárpát-medencébe, melyet a réz általános használatának elterjedéséről rézkornak nevezett el a kutatás. Az ékszerként már a késő újkőkorban felbukkanó fémet nagy mennyiségben kezdték el használni a mindennapokban, eszközöket készítve belőle. A mintegy 2000 év hosszúságú periódust, az egyes műveltségekre jellemző, régészeti leletanyagban ránk maradt emlékek alapján a kutatás – a neolitikumhoz hasonlóan – kora, középső és késői fázisra tagol. Ezekben a periódusokban lejátszódó folyamatok változásában több alkalommal fellelhető a Kelet-Európából érkező bevándorló népcsoportok kulturális hatása.

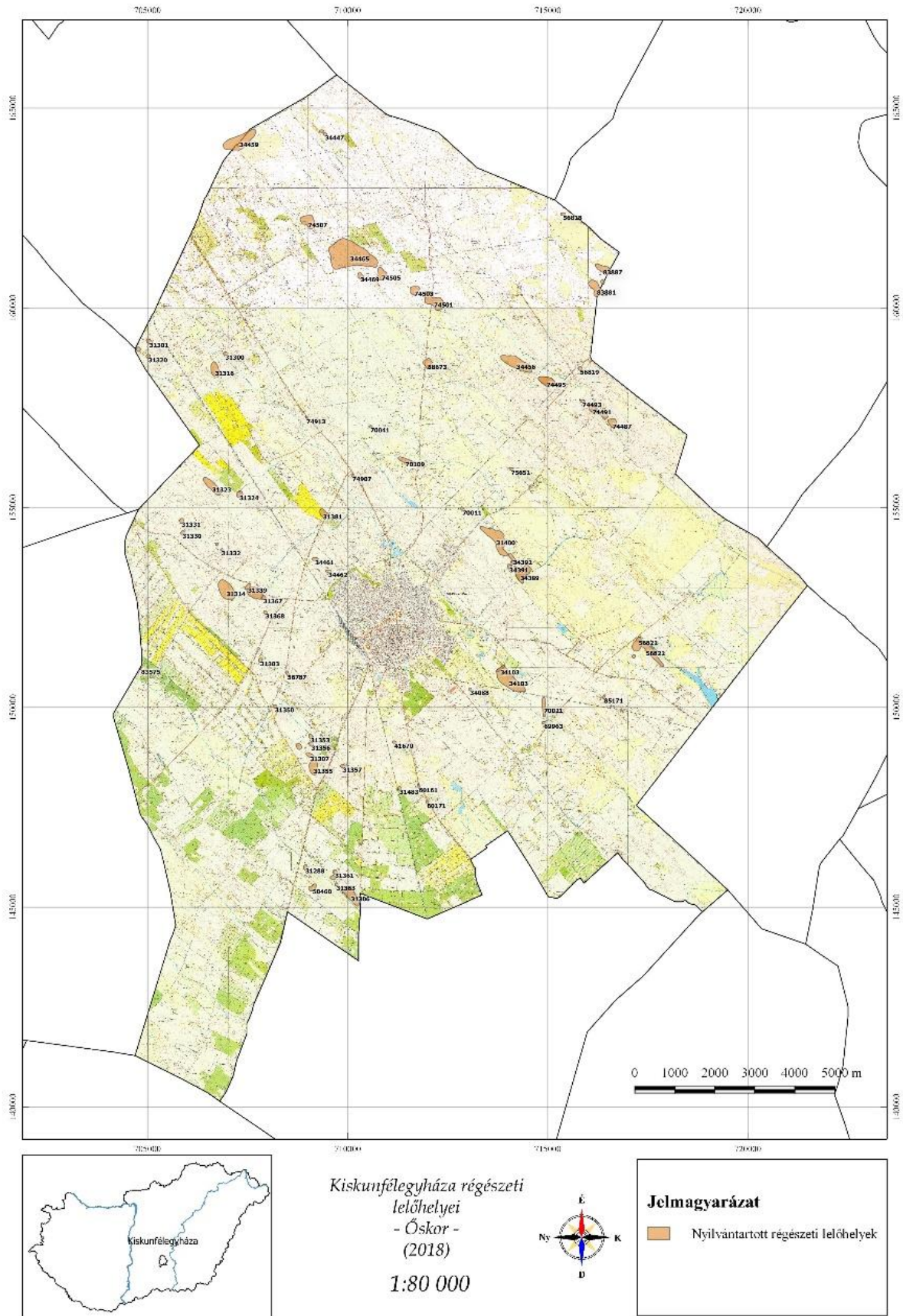
A neolitikum gyér számú lelőhelyeihez képest Kiskunfélegyháza határában a rézkori emlékek ugrásszerűen megemelkedő számot mutatnak, mintegy hat helyszínről ismertek az időszakhoz kapcsolható leletek. Ezek között szerepel egy középső rézkori (Bodrogkeresztúri kultúra) (nyilvántartási szám: 34103), két késő rézkori (bádeni kultúra) (nyilvántartási szám: 31306, 31362) valamint két közelebbről pontosabban nem besorolható rézkori műveltséghez vagy periódushoz köthető településnyom (nyilvántartási szám: 31339, 70011), továbbá egy késői időszakhoz tartozó temetőrészlet (nyilvántartási szám: 31314). Mindezen lelőhelyek ellenére a település határából ismert örökségi elemek teljesét nézve – a neolitikumhoz hasonlóan – a rézkorhoz sorolható emlékek is szórványos előfordulásúaknak tekinthetők (1. kép).

Bronzkor (Kr. e. 2700/2500 – 900/800)

A késő rézkor végét jelentő időszakban történt bonyolult gazdasági és társadalmi átalakulások során új periódus köszöntött be a Kárpát-medencében, melyet a réz és ón ötvözéséből keletkezett új fém, a bronz általános használatának elterjedéséről bronzkornak nevezett el a kutatás. A réznél erősebb ötvözött anyag használata elterjedt a Kárpát-medence teljes területén, így a Duna–Tisza-közén is egyaránt. A gazdasági fejlődésben az új fém használata és az annak előállításához szükséges technikai ismeretek megszerzése mellett nagy szerep jutott a Kelet-Európából közvetített, házasított ló megjelenésének.

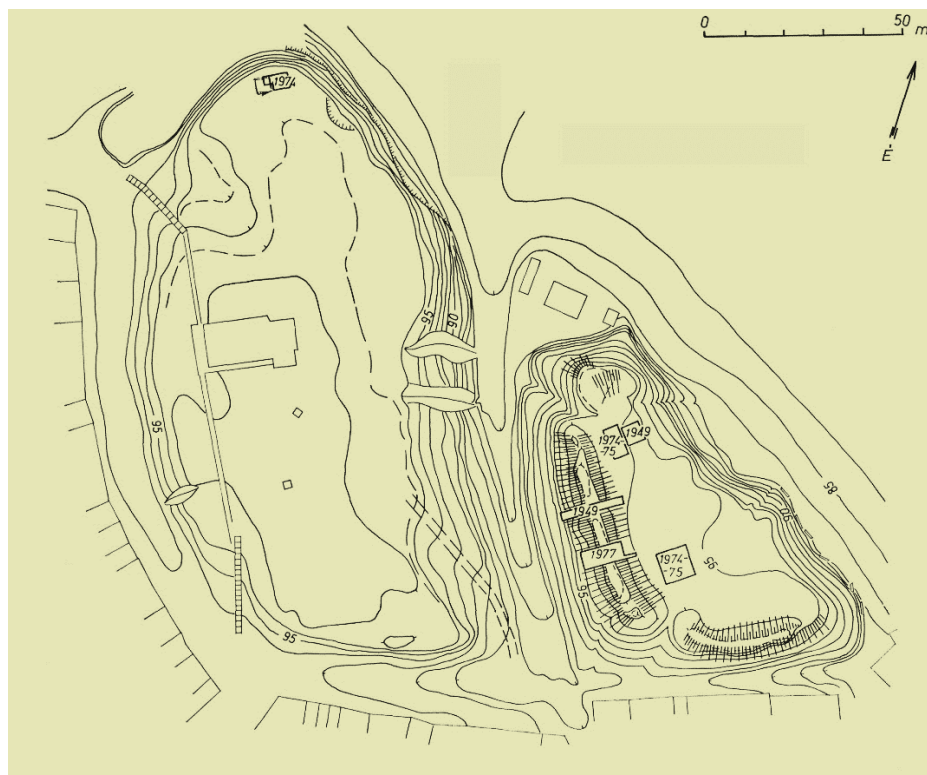
A közel 1500–2000 év hosszúságú bronzkori periódust, az egyes műveltségekre jellemző, régészeti leletanyagban ránk maradt emlékek alapján a kutatás – a neolitikumhoz és rézkorhoz hasonlóan – kora, középső és késői fázisra tagol.

A település kül-, és belterületéről jelenleg 30 lelőhelyről ismert bronzkori emlékéanyag. Ezek közül 28 településnyom és mindösszesen 2 lelőhelyről ismert temetkezés (1. kép). Néhány esetben lehetséges volt a leletek pontosabb időrendi besorolása. 22 örökségi elem esetében a főként terepbejárásból származó töredékes leletek mindösszesen a bronzkori besorolásra adtak lehetőséget.



1. kép: Óskori régészeti lelőhelyek Kiskunfélegyháza határából.

A településnyomok közül hat esetben voltak olyan jellegzetes településszerkezeti jegyek és karakteres leletanyag, hogy azokat biztosan a bronzkor korai periódusához lehessen sorolni. Ezek mellett további két településnyomon előkerült leletek hordoznak olyan jellegzetes elemeket, hogy azok a korszak késői periódusához legyenek sorolhatóak. A település és tágabb térségének középső bronzkori kiemelkedő szerepét talán jól példázza, hogy a vatyá kultúra egyik földvára Kiskunfélegyházától ÉK-re Tiszaalpáron található (2. kép). Ezen régészeti műveltség népességéhez köthető kettő temető is ismert Kiskunfélegyháza határából.



2. kép: A Tiszaalpár Várdomb és Templomdomb, középső bronzkori vatyá és Árpád-kori földvár felmérési vázrajza.

A bronzkor utolsó periódusának kezdetét jelölő időszak után egy új temetkezési szokásokkal és idegen anyagi műveltséggel rendelkező népesség jelent meg az egész Kárpát-medencében, így Kiskunfélegyháza környékén is. A kultúra nevét jellegzetes temetkezési szokásáról halomsíros kultúrának nevezte el a kutatás. Ilyen

halomsírokkal tagolt szerkezetű temető volt például Kiskunfélegyháza, Páka-Dósatánya (nyilvántartási szám: 31316) lelőhelyen, ahol a feltárások időszakára a sírépítményekből már csak a temetkezéseket és halmokat körülkerítő árok nyomai maradtak meg.

Vaskor (Kr. e. 900/800 – 0)

A késő bronzkor időszakának végén Kelet-Európából bevándorló népcsoportok jelentek meg az Alföld területén. Ezzel a vándorlási hullámmal ismételten technikai újítások jelentek meg a Kárpát-medencében, mellyel kezdetét vette a vaskorszak. Az időszak a korábbi periódusokhoz hasonlóan, nevét onnan kapta, hogy egyre szélesebb kulturális körben teret hódított a vas felhasználása. A fém nyersanyagának beszerzése egyszerűbb volt, mint a réz vagy a bronz egyéb összetevő anyagainak, illetve a feldolgozott ércből készített termékek jóval időt állóbbaknak bizonyultak használati eszközként, mint a korábbi évezredekben használt elődeik. A régészeti kutatások az időszakot egy korai és egy késői fázisra tagolják, mindkét periódus jellegzetessége, hogy egy idegen eredetű népesség migrációjával vette kezdetét. A korai időszakban keletről (szkíták), míg a késői szakaszban nyugatról meginduló népcsoportok (kelták) jelentek meg a Kárpát-medencében.

Kiskunfélegyházáról és közigazgatási határából jelenleg a közhiteles lelőhely nyilvántartásban egyetlen kora vaskori szkíta temetőrészlet szerepel, Páka-Dósatanyáról (nyilvántartási szám: 31316).

E mellett szakirodalmi adatból ismert, hogy a település ÉK-i határából földmunkák alkalmával szkíta szemesgyöngy, edénytöredékek és emberi csontmaradványok kerültek elő. A hitelesítő ásatás során régészeti jelenségek ugyan nem kerültek elő, de feltételezhető, hogy a közelben további sírok valamint a település is megtalálható. A közhiteles lelőhely nyilvántartásban jelenleg archív státuszú a lelőhely, mivel pontos elhelyezkedése nem volt ismeretes (nyilvántartási szám: 31315).

Mindezek mellett a Kiskun Múzeum gyűjteményében szerepel egy kelta leletegyüttesből származó bronz, email berakásokkal díszített kardlanc. Az adattári és szakirodalmi információk alapján a leletek Közelszőlőből (a mai Móraváros)

származnak, szőlő-aláforgatás közben kerültek elő. Az ilyen és ehhez hasonló leletek a kelták esetében általában temetkezések mellékleteként szoktak előfordulni, az előkerülési helyén és környékén egy temető helyezkedhet el. Sajnos az adat nem szerepel a közhiteles lelőhely-nyilvántartás adatbázisában, ezért jelenleg semmilyen védettséget nem élvez, ugyan úgy, mint vélhetően a közelében elhelyezkedő tanya jellegű település sem.

A település határából ismert 43 olyan örökségi elem, melyek az előkerült leletek alapján őskorinak tarthatóak, de pontosabb és időrendi szempontból szűkebb korszakra történő besorolásuk nem volt lehetséges. Ezek közül majdnem mindegyik lelőhely terepbejárás alkalmával került elő, valamennyi településekhez köthető.

1.1.4 Római kor, császárkor

Szarmaták (0 - 450/500)

A vaskor végén, az Alföldön élő kelta törzsek nyomai jelen ismereteink szerint a Kr. e. 2. századig mutathatóak ki. A Kr. e. 2. század és a Kr. u. 2. század közt eltelt több évszázadnyi időből régészeti emlékek viszonylag szórványosan ismertek, azok időrendi besorolása több bizonytalanságot hordoz.

Az Alföld ligetes sztyeppéit a Kr. u. 1. század során az iráni eredetű, Kelet-Európában nomád pásztorkodó életmódot folytató szarmaták törzsei szállták meg (jazig, roxolán, alán), egészen a kora középkori népvándorlások megindulásának kezdetét jelölő hun korszakig (4. század utolsó harmada, 5. század első harmada) a térség meghatározó gazdasági, társadalmi és politikai tényezői voltak. Mindeközben a mindösszesen egy napi járóföldre fekvő Dunántúlon a Római Birodalom kezdte meg Pannonia provincia megszervezését. Ez a távoli szomszédság a következő évszázadokra a szűkebb vizsgált térségre jelentős politikai és gazdasági tényezőként hatott.



3. kép: Keleti ízlésű, csatokkal ellátott lábbeli rekonstrukciós rajza a Kiskunfélegyháza, Külsőgalamboson feltárt szarmata temetkezés alapján.

A Kárpát-medencében megjelenő szarmata törzsek a Kelet-Európában jellemzően megszokott és gyakorolt nomád életmódjukat a környezeti feltételek okán feladni kényszerültek, melynek következtében egy életmód-váltáson átesve

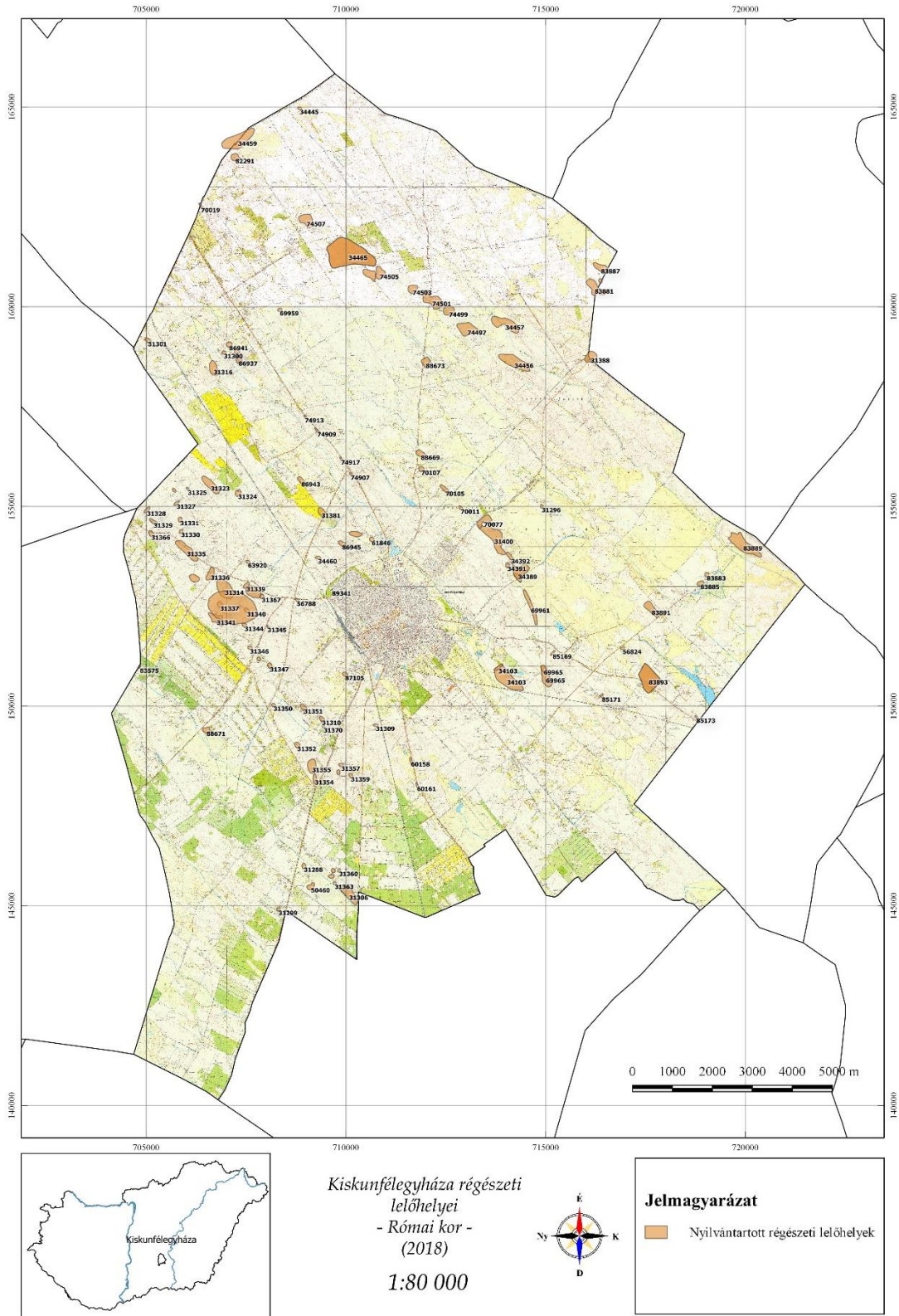
letelepültek és megjelentek a földművelő tevékenységet jelző tanyáik, falvaik és a történeti forrásokból ismert alföldi „városaik”, azaz az állandó településeik.

A mai Kiskunfélegyháza kül-, és belterületéről a római császárkor időszakából jelenleg az ismert örökségi elemek több, mint feléről, 111 lelőhelyről ismertek az emlékeik (2. ábra). Ezzel a 400 – 500 éven keresztül folyamatos szarmata megtelepedés az Árpád-kori és újkori emberi jelenlét mellett a legintenzívebb időszakot mutatja és egyben feltételezi a rendkívül magas populáció jelenlétét (4. kép).


Kiskunfélegyháza–Kecskeméti út lelőhelynéven a régészeti szakirodalom nyilván tart egy lelőhelyet, ahonnan – minden bizonnyal – temetkezésből/temetkezésekből a legkorábbi Kárpát-medencéből ismert szarmata lelettípusok, az úgynevezett arany-horizonthoz sorolható tárgyak kerültek elő. Sajnálatos módon a pontos lelőhely illetve leletkörülmények nem ismertek, illetve az értékes leletek a 2. világháború pusztításában eltűntek. Mindennek ellenére a leletegyüttes jól példázza, hogy az iráni népesség jelenléte Kiskunfélegyháza környékén már az 1. századból adatolt.

A lelőhelyek jelentős része településnyom (104 lelőhely), de ezek mellett 15 helyszínről ismertek temetkezéseik is. A sűrű településhálózat okán további temető előfordulásával szükséges számolni bármiféle földmunkákkal járó változtatások esetében, hiszen lelőhelyeik jelenleg még pontosan ismeretlenek, felszíni nyomok alapján nem azonosíthatóak.

Településeiken Kiskunfélegyháza határában történt feltárásokon és más területen végzett megfigyelések alapján elmondható, hogy főként a letelepült, fejlett és intenzív mezőgazdasági kultúrával rendelkező emlékeik fordulnak elő túlnyomó részt. Mindezek mellett a komplex gazdálkodásukhoz az állattartás mellett hozzátartozott a háztartásokban vagy szervezettebb keretek között végzett könnyűipari kézműves tevékenységek egyaránt (5. kép).

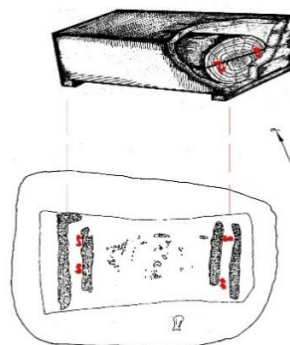


4. ábra: Római kori, szarmata lelőhelyek Kiskunfélegyháza határából.



5. kép: A fejlett kézművesség emlékeit jelzik a szarmata lelőhelyeken nagy mennyiségben előforduló, magas színvonalú kerámialeletek. 4-5. századi szarmata edények töredékei Kiskunfélegyháza, Papdülő lelőhelyről (nyilvántartási szám: 34103).

Kiskunfélegyháza határából jelenleg nyolc lelőhelyről ismertek sírjaik, azonban teljesen feltárt temető a város határában ez idáig nem található. A korhasztásos eljárással eltemetett halottaik sírját sok esetben árokkal vették körül, és a temetkezés fölé minden bizonnyal halmokat emelhettek. Mára ezek jelentős része erodálódott és a felszínen szinte semmiféle nyoma nem látható valamikori meglétének. Az árokkal keretelt temetkezésekre csak a feltárásokon előkerülő árkok vagy a műszeres lelőhelyfelderítések során kimutatható elváltozások utalhatnak. A sírokba halottaikat sok esetben gerendából ácsolt sírkamrába deszkából ácsolt vagy rönkből kivájt koporsóba, gazdagon felékszerezve használati eszközökkel (kés, fegyver, edények stb.) felszerelve, a túlvilági élethez étel-ital melléklettel ellátva helyezték örök nyugalomra (6. kép).



6. kép: Szarmata temetkezés és a benne megfigyelt elváltozások alapján készített ácsolt sírkamra és rönkfakoporsó elvi rekonstrukciója a Kiskunfélegyháza, Kővágóér-M5 út 146. (nyilvántartási szám: 31306) lelőhelyről.

A térség és időszak szerteágazó gazdasági rendszerét tükrözik az előkerült leletanyagok, melyek közül említhetőek a távoli Rajna vidéken vagy éppen Közép-Galliában készült római díszkerámiák (terra sigillata), Pannoniában, a Pontus vidéken vagy a Közel-Keleten készült üvegedények vagy akár a közeli Pannonia provinciában készült pecsételt vagy márványos festésű kerámiák. A térség gazdasági fejlettségéről és a lakosság kifinomult gasztronómiai érzékéről tanúskodnak a több lelőhelyről ismert amfóraleletek, melyek feltételezik a Földközi-, vagy Fekete-tenger vidékéről származó bor vagy olaj jelenlétét, használatát és élvezetét a helyi ókori lakosság körében (7. kép).



7. kép: Római amfóra és terra sigillata töredékek Kiskunfélegyháza, Pap-dűlő lelőhelyről (nyilvántartási szám: 34103).

1.1.5 Népvándorláskor: hunok, germánok, avarok (450/500 – 800/900)

A viszályoktól közel sem mentes, római-szarmata kapcsolatokról szóló alföldi császárkori időszaknak egy a 4. században megjelenő jelentős politikai tényezőt képező államalakulat, a hun birodalom vetett véget. A Kelet-Európában a hunok megerősödésével és terjeszkedésével kapcsolatosan megindult folyamatok a Kárpát-medencére is hatást gyakoroltak. Megkezdődött a történeti korokból adatolt, egész Európára jelentős változásokat hozó népvándorlások időszakának a fejezete.


A hunok megjelenése a vizsgált területre a 4. század végén 5. század elején közvetlen hatást gyakorolt, hiszen feltételezhetően a tágabb térségbe – a Körös-Maros-közébe – került az egész Római Birodalmat rettegésben tartó fejedelmi központ. Elképzelhető, hogy ezen rövid történelmi időszak emlékeit őrzik a Kiskunfélegyháza határából ismert késő szarmata településnyomok, melyek a hun kori katonai hadműveletek háttérországát képezhették.

A közhiteles lelőhely-nyilvántartás adatbázisa szerint Kiskunfélegyháza határából ismert egy hun településnyom a Görög tanya (nyilvántartási szám: 60158) lelőhelyről. Mivel azonban konkrétan hunokhoz köthető településről a Kárpát-medencéből jelenleg nincsen tudomásunk, vélhetőleg ezek az emlékek is hun kori vagy népvándorlás kori szarmata vagy esetleg germán jellegű településnek tarthatóak.

A kora népvándorlás korában a Kárpát-medencébe, így az Alföldre is jelentős mennyiségű germán eredetű, főként gepida lakosság érkezett, akik Attila halála után, a hun birodalom részekre szakadását követően helyben maradtak.

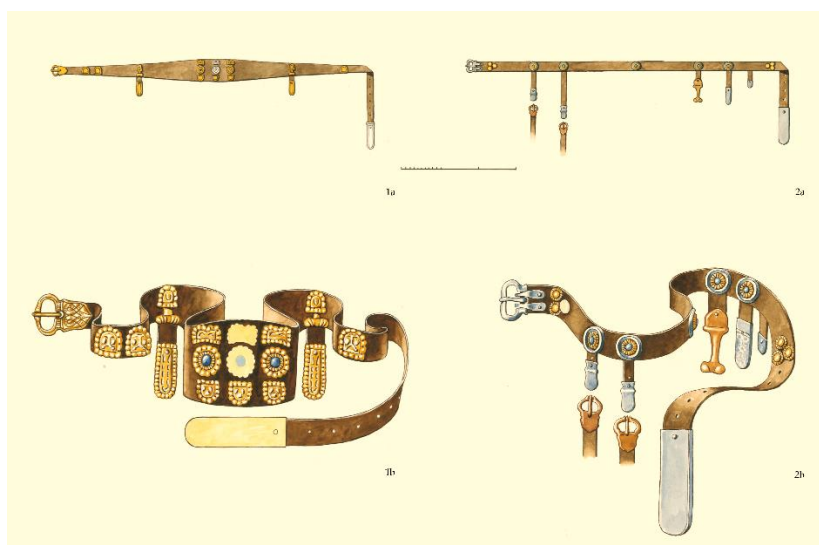
A Duna–Tisza-közéről csak szórványos, bizonytalan eredetű régészeti emlékek ismertek, ezeken a területeken minden bizonnyal a 4–5. század fordulóján igen népes populációban megtalálható szarmaták továbbélő csoportjai voltak az 5. században is jelen.

A közhiteles lelőhely-nyilvántartás adatai alapján Kiskunfélegyháza határából egyetlen germán jellegű népvándorlás kori leletegyüttes sem ismert. Ennek ellenére a Kiskun Múzeum gyűjteményében Kiskunfélegyháza, Vásártér lelőhelyről szerepel egy mára már csak szakirodalomból ismert germán jellegű sírlelet, melyet a korábbi kutatások szkírnek vélték, majd a későbbiekben inkább gepida emlékeknek határozták meg (8. kép). A leletek előkerülése bizonytalan és a tárgyak jelentős része megsemmisült a 2. világháború során. Ezen leletektől eltekintve egyéb, biztosan germán eredetűnek meghatározó lelőhely vagy lelet nem ismert a térségből, ami annyit bizonyít, hogy amennyiben jelenlétükkel az 5–6. században lehetett is számolni, jelentékenyek nem lehettek.



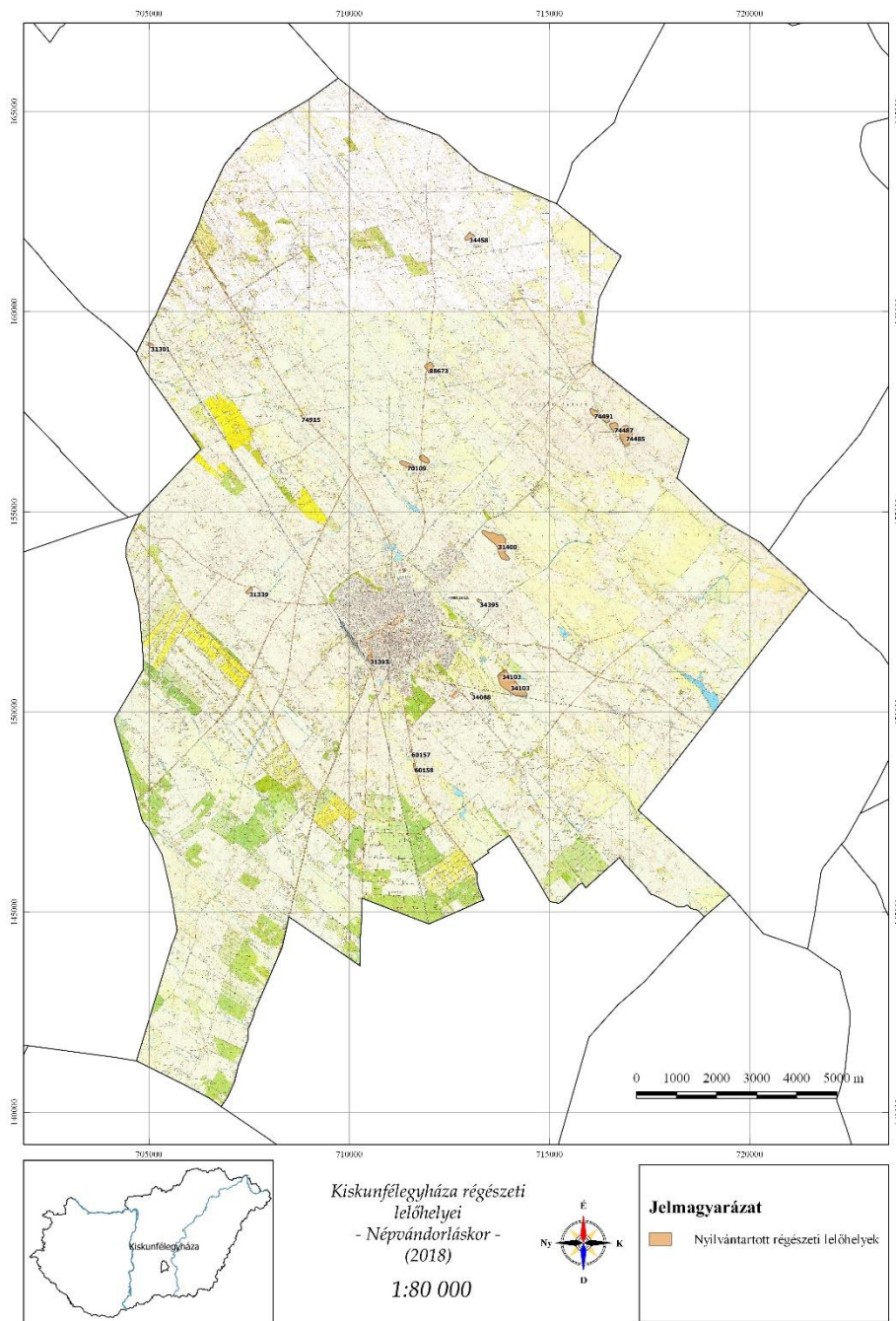
8. kép: Germán jellegű leletek Kiskunfélegyháza, Vasártér lelőhelyről. 1. Emberi arccal díszített övcsat, 2-4.: Lemezes testű ruhakapcsoló díszű pár, 3.: Sugaras hátú tükör.

A népvándorlás kor későbbi időszakában az 567-ben lejátszódó gepid-langobárd háború után a nagyállattartással és földműveléssel foglalkozó, Kelet-Európából érkezett nomád avar népesség telepedett meg a Duna-Tisza-közén. A több mint három évszázadot átívelő avar periódust a régészeti kutatások jelenleg három – kora, közép és késő – időszakra tagolják. Mindhárom időszak bekövetkeztének esetében vagy újabban beérkező csoportok megjelenése vagy belső átalakulási folyamatok játszottak szerepet. A szűkebb földrajzi régió főként a korszak korai periódusában játszott vezető szerepet, mikor is a fejedelmi központok (Bócsa, Kecel, Kunbábony, Petőfiszállás) valamerre a térségben és annak tágabb környékén helyezkedhettek el (9. kép).



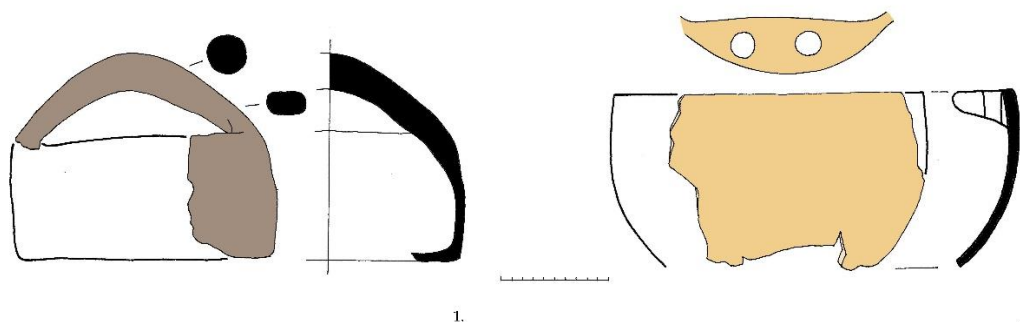
9. kép: A Petőfiszálláson előkerült kora avar nemzetségű övgarnitúráinak rekonstrukciós rajza.

Kiskunfélegyháza határából jelenleg 18 népvándorlás kori és avar lelőhelyről van tudomásunk (10. kép). Ezek közül 14 lelőhelyen biztosan avar emléktárgy került elő, míg további 4 területen a pontosabb időrendi besorolás nem volt lehetséges. Minden bizonnyal ezek is az avarokhoz köthetők. A népvándorlás kori lelőhelyek közül 14 településnyom és 4 temetőrészlet ismert.



10. kép: Népvándorlás kori és avar régészeti lelőhelyek Kiskunfélegyháza környékén.

A települések java része terepbejárások alkalmával került elő, de több lelőhelyen megelőző feltárások is zajlottak. Ezeken az árkok-gödrök-kemencék jelölik a főként nagyállattartással és e mellett csak másodlagosan a növénytermeléssel foglalkozó gazdálkodási formát. A településeken általánosan előforduló lelettípus ebben az időszakban is a kerámia (11. kép). Ennek fő jellegzetessége a rendkívül alacsony technikai kivitel, mely szembeötlő és kontrasztos, hiszen az időszak ötvös termékei az egyik legkiemelkedőbb minőségű és technikai kivitelű darabokhoz sorolhatóak a régészeti korok évszázadaiban.



11. kép: Jellegzetes, szabad tűzön való főzéshez használható felső-, (1.) és belső füles (2.) avar edények Felgyő, Kettőshalmi-dűlő lelőhelyről.

Mindezek mellett az elmúlt évtizedek során a Duna-Tisza-közén – így Kiskunfélegyháza térségében is – folytatott régészeti kutatások rávilágítottak arra, hogy számos területen, előfordulhatnak nagy kiterjedésű lelőhelyeik, annak ellenére, hogy a felszíni terepbejárások alkalmával nem, vagy csak nagyon szórványosan kerülnek elő leleteik. Ezt jól bizonyítják a kecskeméti Mercedes gyár létesítése előtt elvégzett régészeti feltárások során tapasztaltak, vagy éppen a Kiskunfélegyháza külterületén a 2000-es években végzett feltárások például a Városföld-Algyő gázvezeték nyomvonalán vagy akár a 451. j. út D-i nyomvonalának létesítésekor előkerült és feltárt lelőhelyek (pl.: Galambosi-dűlő, Pintér-tanya (nyilvántartási szám: 70109) vagy Pap-dűlő (nyilvántartási szám: 34103)). A sűrű megtelepedésük oka a

térség természetföldrajzi adottságaival magyarázható, ugyanis a füves-ligetes, területek a nagyállattartás számára megfelelő legelőket biztosítottak.

Településeikre jellemző szerkezeti sajátosságok (nagy kiterjedésű területhasználat, rendkívül szórt szerkezet) miatt várható, hogy korábban lokalizált, viszonylag kisebb kiterjedésű lelőhelyeik a későbbiekben további terepi vizsgálatok során jelentősen bővíthetnek. Különösen igaz ez a szórványos jellegű településnyomokat prezentáló vagy bizonytalan téradatokkal rendelkező helyszínekre.

A településekhez minden esetben kapcsolódnak temetők, melyek közül jelenleg mindösszesen négy ismert a település határából (nyilvántartási szám: 31339, 31393, 31400, 34395). Halottaikat periódusonként ugyan eltérő formákban, de minden esetben kisebb-nagyobb sírszámú temetőkben helyezték el, korhasztásos temetkezési rítussal. Az elhunytakat – a korábbi régészeti időszakokhoz hasonló módon – gazdagon felékszerezve, eszközökkel, fegyverekkel és étel-, ital áldozattal együtt koporsóban helyezték a sírba. Gyakran a kedvenc hátsólovat – lószerszámmal együtt – az elhunyt mellé helyezték vagy ugyan abba vagy egy közeli, külön álló sírgödörbe. A korszak késői periódusára jellemző, hogy a jelentősen megnövekedett populáció hosszú időn keresztül ugyanazt a temetőt használta, ezért nem ritka a több száz sírt számláló soros sírkertek jelenléte. Ilyen nagyságú temető egyenlőre még nem ismert Kiskunfélegyháza határából. Az alacsony temetőszám arra enged következtetni, hogy a későbbiekben várható további, kevés felszíni emléket hagyó sírmező előkerülése bármiféle földmunkával járó változtatás eszközlése esetében.

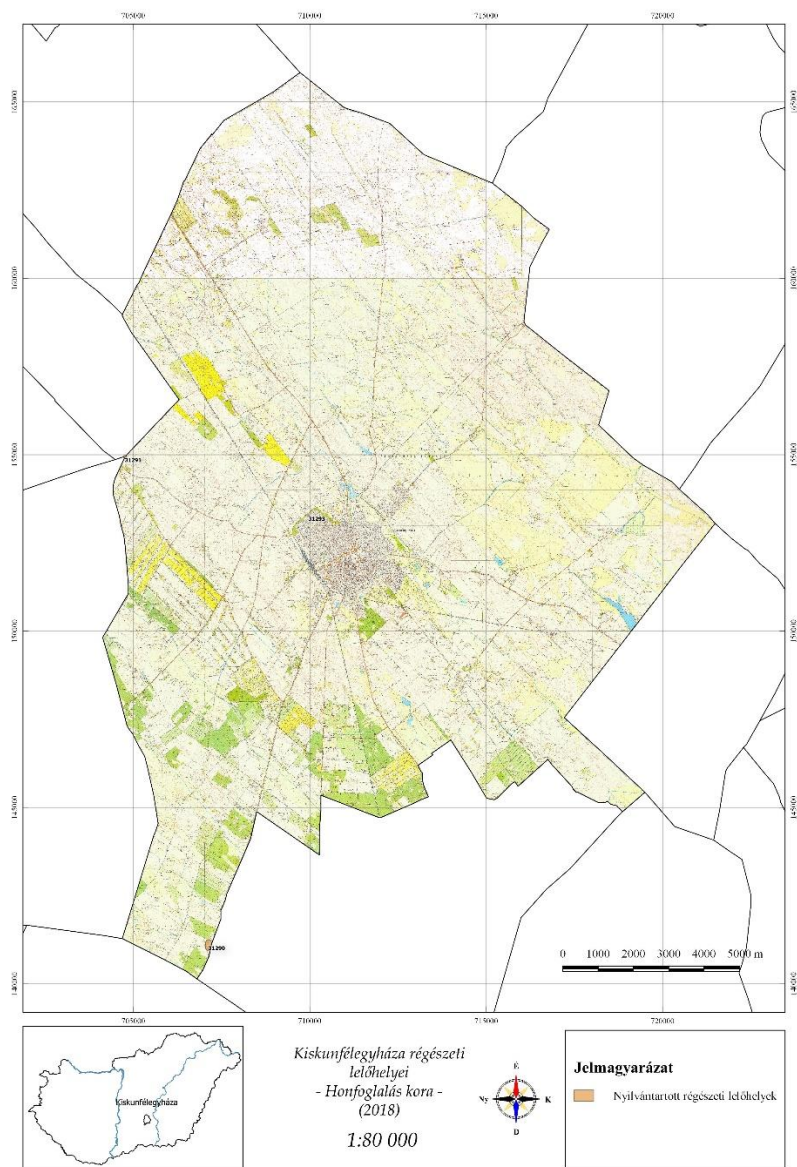
1.1.6 Honfoglalás-, Árpád-, középkor és törökkor

Honfoglalás kor (800/1000)

A Tiszántúlon és a Duna–Tisza-közén megtelepült késő avar közösségek életét a történeti forrásokból ismert 9. századi Balkán-félszigetről induló bolgár támadások valószínűleg megviselték, de a korábbi vélekedésekkel ellentétben a legújabb

régészeti kutatások eredményeként semmi esetre sem változtatták lakatlan sivataggá. A 9. század második felében a 880-as 890-es évekbe megjelenő magyarság a korábbi avar közösségeket itt találhatta. Együttélésük Kiskunfélegyháza környékén ugyan még nem bizonyítható, de más lelőhely tanúsága szerint itt sem tartható kizártnak.

A honfoglalás korából és a korai magyar történeti időszakra keltezhető évtizedekből három lelőhely ismert Kiskunfélegyháza térségéből, úgy, mint a Határdomb (nyilvántartási szám: 31291), Radnóti M. u. 48 (nyilvántartási szám: 31293) és Külsőgalambos-Pintér-tanya (nyilvántartási szám: 31290) (12. kép).



12. kép: Honfoglalás kori lelőhelyek Kiskunfélegyháza környékéről.

Ezek mindegyike vagy magányosnak vélt sír vagy temetőhöz tartozó sírok voltak. Az Izsáki-út közelében található Határdomb lelőhelyen egy lovas temetkezés került elő, melyet ugyan csak részben, de fel lehetett tárni. Szintén egy magányos lovas temetkezés ismert a Külsőgalambos-Pintér-tanya lelőhelyről.

Kiskunfélegyháza legkiemelkedőbb honfoglalás kori lelőhelye és lelete azonban a belterületről a Radnóti Miklós utcából származik. A többi lelőhelyhez hasonlóan itt is földmunkák során véletlenül került elő a fegyverrel, díszes lemezzel felszerelt tarsollyal eltemetett férfi sírja (13. kép). A túlvilági életéhez itt is mellé temették a felszerszámozott lovát.



13. kép: A kiskunfélegyházi tarsolylemez.

A honfoglaláskor és Árpád-kor közötti folyamatos átmenet nyoma figyelhető meg egy a közhiteles nyilvántartás szerint kora Árpád-korinak számon tartott temetőben a Kántor-domb (nyilvántartási szám: 31294) lelőhelyen. Az itt talált temetkezési rítusok és leletanyag azt mutatja, hogy a használata minden bizonnyal a 10. században indult és az előkerült éremleletek alapján I. András uralkodása alatt még használták.

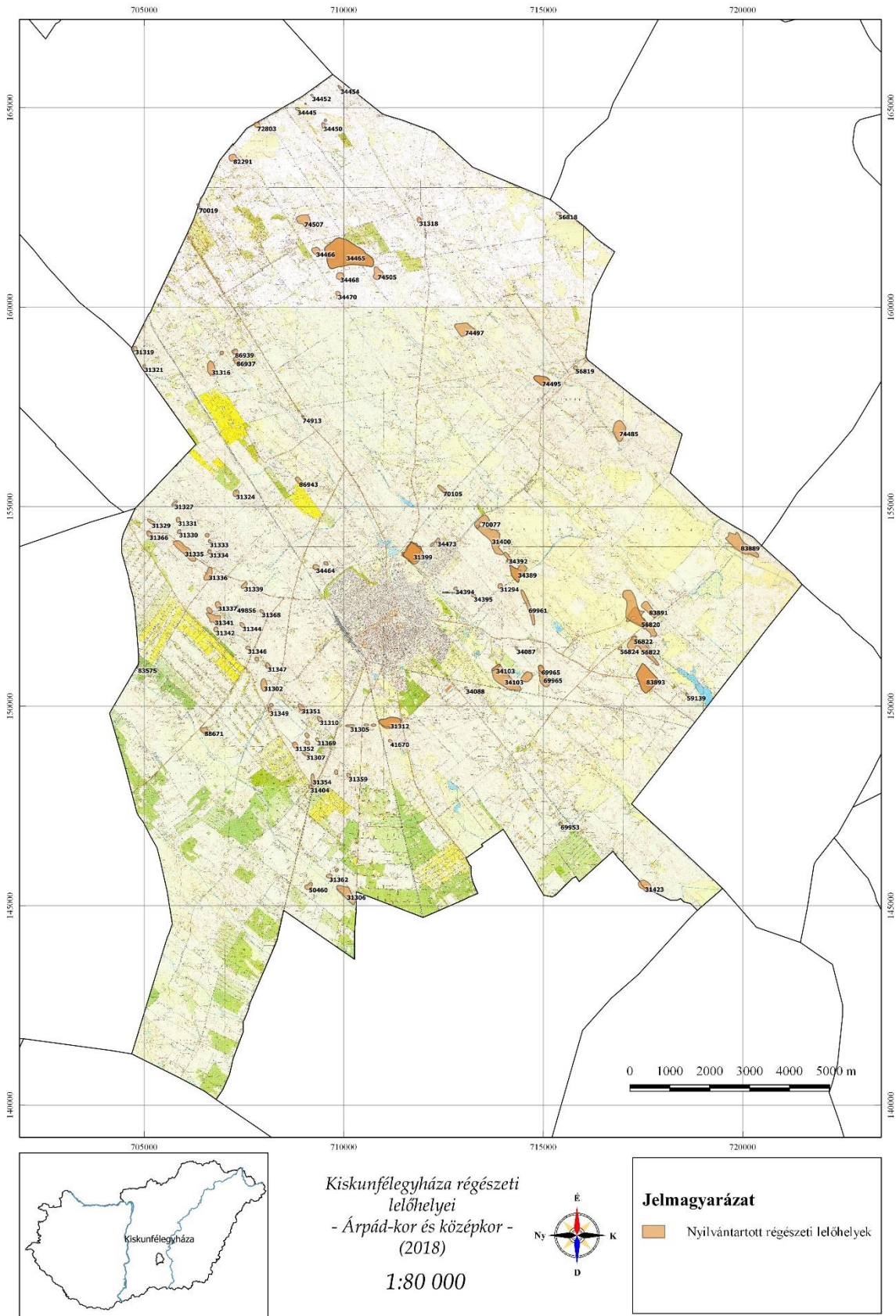
Árpád-kor (1000 - 1301)

A történelemkönyvekből jól ismert, honfoglalás és kalandozások utáni időszakot az I. (Szent) István nevével fémjelzett államalapítás követte. A Magyar Királyság megalapításával kezdetét vette az első királyi dinasztia, az Árpád-ház uralkodása. Az időszak kutatásával kapcsolatosan már nem kizárólag csak a régészeti lelőhelyekre és leletekre lehet támaszkodni, hanem az ugyan csekély számban, de fennmaradt írott források adataira is. A régészeti szakirodalom a korszakhoz köthető emlékműanyagot Árpád-korinak nevezi.

A Duna-Tisza-köze, így Kiskunfélegyháza határa is sűrűn benépesült, lakosai kezdetben az egri, majd az 1030-as évektől kezdve a váci püspökség lelki pásztorkodása alatt álltak.

Az Árpád-korba sorolható örökségi elemek tanúsága alapján - a császár kor időszakához hasonlóan - sűrű településhálózat létezett a térségben, melyet jól tükröz, hogy összesen mintegy 75 lelőhelyről ismert településnyom vagy temető (14. kép). Az Árpád-kor időszakából viszonylag kevés írásos forrás maradt fenn a térség településeivel és lakosságával kapcsolatosan.

A lelőhelyek kiterjedése - a szarmata vagy avar falvakhoz hasonlóan szintén - jelentős mértékben nagyobb lehetett a közhiteles nyilvántartásban szereplő jelenlegi méretüknél, különösen igaz ez a szórványos jellegű településnyomokat prezentáló elemekre. Ezt az elmúlt évtizedek beruházásaihoz kapcsolódó feltáró munkálatok jól bizonyították más települések környékén. Az avar településekhez hasonlóan az Árpád-korra is jellemző a ritkás, szórt szerkezet, mely jól megfigyelhető volt például a Déli összekötő út-Amler-bánya-M5 út 229. (nyilvántartási szám: 31305) lelőhely végzett feltáráson (15. kép).



14. kép: Árpád-kori, közép és törökkori régészeti lelőhelyek Kiskunfélegyháza környékén.

A kereszténység felvételével a honfoglalás korában általában használatos soros temetőket fokozatosan felhagyták és megjelentek a templomok körüli sírkertek. Talán ezzel is magyarázható, hogy az Árpád-kor időszakából – a korábbi történeti periódusokhoz képest – jellemzően kevesebb a temető, mint a településnyom. Minden bizonnyal több település használt egy-egy temetőt. Különösen igaz ez a templom körüli temetkezésekre, melyek használata sokszor egészen az újkorig szokásban volt. Kiskunfélegyháza határából a közhiteles lelőhely nyilvántartás adatai szerint három Árpád-kori templom ismert, mégpedig: Bense-tanya (nyilvántartási szám: 31300), M5 út 127. lelőhely (nyilvántartási szám: 31341), Csányi-tanya D (Alpári út) (nyilvántartási szám: 31400).

Továbbá az adattári és szakirodalmi anyagokban szerepel egy további lelőhely, mint Árpád-kori templomos hely. A Kiskunfélegyháza, M5 út 136. lelőhelyen (Dócdűlő, nyilvántartási szám: 31352) lelőhelyen az 1991-1992-ben végzett terepbejárások alkalmával réti mészkő és embercsont töredékeket lehetett megfigyelni. A később elvégzett helyszíni szemlék során ez már intenzíven nem volt megfigyelhető. Mindennek ellenére a lelőhelyen feltételezhető egy Árpád-kori templom nyoma, melynek adatai a közhiteles nyilvántartásban jelenleg nem szerepelnek.

A templomos helyek mellett további hat lelőhelyről ismert Árpád-kori temető, ezeknél eddig vagy nem került elő a kicsi méretű, jelentős méretben elpusztult templom vagy épített emlékekkel nem is rendelkeztek használatuk során.

A Duna-Tisza-közének kora középkori fejlődésében egy a 13. század derekán bekövetkezett komoly krízis vetett véget. Az 1241–1242 során lezajlott mongol támadás a térségben igen jelentős károkat okozott, a települések nagy része elnéptelenedett, az itt élő lakosság elpusztult vagy elmenekült. Ezt számos lelőhelyen felfedezett régészeti jelenség (elrejtett kincsleletek, leégett épületek stb.) jól példáz. A térség történetében jelentős változások a 13. század második felében, a kunok betelepülésével történhetett meg.



15. kép: Déli összekötő út-Amler-bánya-M5 út 229. lelőhelyen feltárt Árpád-kori földbemélyített épületek rekonstrukciós rajzai. Gallina Zsolt, Gulyás Gyöngyi és Molnár István nyomán.

Késő középkor, törökkor (1301 - 1686)

A tatárjárás és a kunok betelepülése után a Kiskunság jelentős rész kun szállásterületekhez tartozott. Ezek alól csak néhány beékelődő egyházi és magán földesúri birtok vagy település volt kivétel. 14. századi okleveles adatok alapján ismert, hogy ilyen birtok volt a mai Félegyháza középkori települése és területe.

A régészeti lelőhelyek tanúsága alapján a tatárjárás pusztítását a térség – részben a kunok betelepítésének köszönhetően – hamarosan kiheverte és virágzó középkori településhálózat alakult ki ismét a 13. század második felére, a 14. századra. A korábban elhagyott településeket részben újjáépítették, részben új területeken létesültek kisebb-nagyobb falvak. Ezek mellett a település-hálózat szerkezetét nagyban tagolták a változó helyű, sokszor ideiglenes létesített kun szállások sátrai/jurtái. Az állandó települések közül több neve a 15. századtól kezdve megjelenik okleveles adatokban és egyéb írott forrásokban egyaránt. Ezek egy részének azonosítása az elmúlt években sikeresen megtörtént.

A közhiteles lelőhely nyilvántartás adatai alapján Kiskunfélegyházán és tágabb térségében jelenleg 44 középkori lelőhely ismert. Ezek között 41 településnyom, hat templomos hely és hét temető található. A települések közül csak egy részük volt nagyobb méretű, jelentősebb állandó település, a többi elképzelhető, hogy csak kisebb, tanya-szerű, rövidebb életű települési nyom lehetett (14. kép).

Maga Félegyháza minden bizonnyal a mai Templomhalom (nyilvántartási szám: 31400) lelőhellyel azonosítható. A település tágabb térségéből a forrásokból ismert következő falu Zomokszállás, mely azonosítható volt Kiskunfélegyháza, M5 út 127. (nyilvántartási szám: 31341) lelőhellyel. Szintén a 15. századi forrásokból ismert egy Pákaszállás elnevezésű település, melynek neve a Páka-dűlő határnévben napjainkig megőrződött. A régészeti források tanúsága alapján ez a Hatöles úti-dűlő C/7 (nyilvántartási szám: 34465) lelőhellyel azonosítható. Az elmúlt évek kutatómunkái azonosították a közhiteles nyilvántartásban Szemerédi-tanya (nyilvántartási szám: 56820) néven szereplő középkori települést és templomos helyet is. Minden bizonnyal ez a falu lehetett a 16. századi forrásokban szereplő Kisszállás II. település. Fentebb nevezett mindegyik település kiemelkedő jellegét mutatja, hogy templommal is rendelkezett.

Írott forrásokból nem ismert település, de kiemelkedőbb jelentőségű volt Kőkereszt (nyilvántartási szám: 31423) lelőhely, hiszen szintén ismert területéről egy templom maradványa, melynek feltételezhetően Árpád-kori előzményei is lehettek. A szakirodalmi és adattári anyagok egy további középkori temetőről is beszámolnak Külsőgalambos II. (nyilvántartási szám: 50460) lelőhelyről, ennek hitelesítése, illetve jelentősebb középkori település azonosítása nem volt lehetséges az elvégzett helyszíni szemlék alkalmával. Ezen a lelőhelyen csak feltételezni lehet templom jelenlétét.

Sajnálatos emberi és környezeti tényezők okán a 18-19. században még pusztatemplomként szereplő romok emlékei napjainkra szinte csak a szántóföldön elszórtan található réti mészkő és habarcs törmelékek valamint a töredékes embercsontok formájában maradtak meg. Ezek további, visszavonhatatlan rongálódását a szisztematikusan végzett modern kori, dokumentáció nélkül folytatott, illegális kincskeresések garantálják.

A középkori lelőhelyek virágzása a mohácsi csatavesztéssel megszűnt és gyakorlatilag 1526-ban megkezdődött a folyamatos pusztulásuk. Ezt mi sem bizonyítja jobban, hogy 1526 szeptember végén a Buda irányából visszafelé vonuló török csapatok egy része Félegyházát is felprédálta, mellyel megkezdődik a térség településeinek fokozatos elsoványodása, felhagyása. A török pusztítás utolsó fázisát a 15 éves háború jelentette, amikor Pákaszállás és Kisszállás is lakatlanná vált. A Duna-

Tisza-közének ezen részén Kecskeméttől egészen Szegedig tartó részén nem maradt állandó lakott település. A térség újratelepedése csak a török kiűzése után a 17. század második felében kezdődhetett meg ismét.

1.2. A település régészeti örökségének felmérése

A kulturális örökség régészeti javai egyszeri és megismételhetetlen elemeket jelentenek, melyek általános védelem alatt állnak a jelenkor és a jövő számára. Csak az a régészeti lelőhely védhető meg az utókor számára, amelyet ismerünk. Ennek értelmében a települések bel-, és külterületén található régészeti emlékek felmérése és folyamatos kontrollálása rendkívül fontos feladatot jelent.

Kiskunfélegyháza és térsége régészeti lelőhelyeiről, leleteiről a 20. század első felétől kezdődően – bár szórványosan – de vannak ismereteink. A település lakóinak régiségek iránti érdeklődését és tiszteletét mi sem tükrözi jobban, hogy a város már 1902-ben alapított egy régiséggyűjteményt, melyet 1939-ben a Kiskun Múzeumban helyeztek el. A gyűjtemény alapítása és gyarapítása Szalay Gyula főgimnáziumi tanár javaslatára történt meg. A gyűjtemény sajnálatos módon a 2. világháború során pótolhatatlan veszteségeket szenvedett.

A háború után hosszú időn keresztül nem történt szisztematikus lelőhely-felderítés a térségben, a régészeti munkák kisebb-nagyobb leletmentésekre korlátozódtak. Amelyek nagyon sok esetben kiemelkedően jelentős eredményekkel gazdagították a térségről addig a régészeti források alapján alkotott képet. Mi sem jelzi ezt jobban, hogy a város és tágabb területéről előkerült honfoglalás kori emlékek – köztük a méltán híres Radnóti utcai tarsolylemezzel – ezekből az időkből származnak.

A város külterületén az első szisztematikus jellegű, külterületre irányuló terepi értékfelmérő munkák az M5 autópálya létesítéséhez kapcsolódóan került sor az 1990-es években. Ekkor valósult meg a tervezett autópálya nyomvonalának illetve annak tágabb térségének egy sávon keresztül elvégzett terepbejárása. Eredményeként több tucat, eddig ismeretlen örökségi elem került feltérképezésre a város külterületének Ny-i részén, mely a lelőhelyeket bemutató térképen szemléletesen látható. Ez a közel 60 lelőhely város határából jelenleg ismert örökségi elemek harmadát teszi ki.

A település térségében a '90-es években a régészeti munkálatok a megelőző feltárások sorával folytatódott. Az útépitést megelőzően több lelőhelyrészen megvalósult a feltárás, bizonyos lelőhelyrészek leletmentésére azonban nem volt kapacitás.

Az M5 autópálya építéshez kapcsolódó munkálatok után újabb és újabb beruházások követték egymást (elkerülő utak építése, szélesítése, OTF gázvezeték fektetése, logisztikai csarnok stb.), melynek során eddig ismeretlen lelőhelyek kerültek elő vagy esetenként bővültek a korábbról ismert örökségi elemek.

A 2000-es évektől kezdődően a megfelelő örökségvédelmi törvény hatására napjainkra folyamatosan tapasztalható a kisebb-nagyobb megelőző jellegű (régészeti megfigyelés, megelőző feltárás) régészeti munkálatok elvégzése a település térségéből.

A szisztematikus lelőhely-felderítések ügye újabb lendületet a Szegedi Tudomány Egyetem néhány lelkes hallgatójának (Eke István, Kiss Attila, Kiss Csaba, Rosta Szabolcs) munkássága során vett, amikor is szakdolgozati munkájuk keretében megkezdték a település külterületeinek terepbejárását. A teljes munka ugyan véglegesen nem készült el, de eredményeik (több, mint 30 új lelőhely!) gazdagították a térségről alkotható régészeti ismereteinket.

Az adattári gyűjtésen, terepbejáráson és egyéb feltáró munkán alapuló értékvizsgálatok alapján elmondható, hogy Kiskunfélegyháza városának kül-, és belterületén jelenleg 199 nyilvántartott lelőhely található, melyek általános védelem alatt állnak (16. ábra). Nem ismertek kiemelten vagy egyedileg védett lelőhelyek. Az ismert középkori templomokból, mint épített örökségvédelmi elemekből viszonylag kevés megtartható vagy megtartandó falmaradvány maradt meg napjainkra.

A nyilvántartott lelőhelyek jelentős része a felszíni lelet-előfordulás alapján azonosított településnyomhoz tartozik, de elmondható, hogy az ismert örökségi elemek több, mint negyedén (56 lelőhely) ásatás is zajlott. Jelentős az ismert temetők mennyisége is, de a települések magas számához képest ez is kevésnek tűnik. Az előforduló lakóhelyek és a vélhető lakosság szám alapján ezek száma jóval nagyobb lehet.

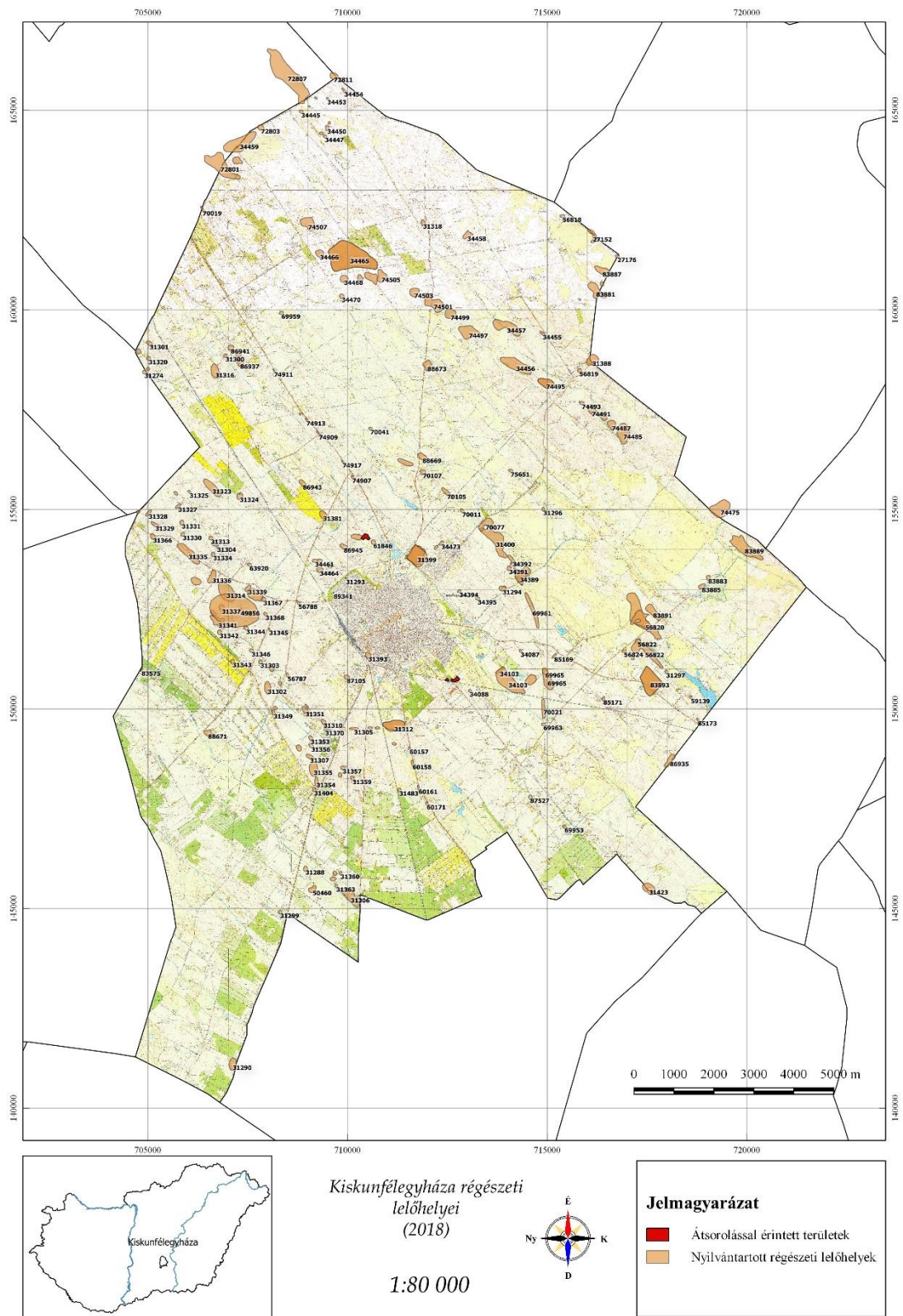
Továbbá, az értékvizsgálatok tanúságai alapján elmondható, hogy az eddig elvégzett szisztematikus lelőhely felmérő vizsgálatok ellenére számos olyan területrész van, ahonnan nem ismertek régészeti adatok (pl.: a külterület D-i, DK-i része). Ez Kiskunfélegyháza esetében is – más települések területéhez hasonlóan – csupán csak annyit jelent, hogy ott valószínűleg nem történtek terepi értékmérő vizsgálatok. Ennek tanúsága alapján fokozottan számolni lehet újabb felszíni

nyomokkal rendelkező településnyomok és egyéb lelőhelyek előfordulásával vagy az ismert örökségi elemek bővülésével egyaránt.

A település határából ismert számos lelőhely közhiteles nyilvántartásban jelenleg szereplő kiterjedése kicsi vagy közepes (16. ábra). Ezekről szintén elmondható, hogy újabb, értékfelmérés során méretük jelentősen bővíthet. Ennek okán erőteljesen ajánlott több tucat lelőhely helyszíni szemlén, terepbejáráson alapuló revízióját elvégezni. Ez a területek igénybevételekor, földmunkával járó változtatások végrehajtása során jelentős örökségvédelmi kockázatot jelent, melyet már a tervezés fázisában érdemes figyelembe venni.

Módszeres, több éven keresztül, a vegetáció miatt lehetőleg több évszakon átívelően elvégzett roncsolás-mentes vizsgálatokkal jelentős mértékben gyarapítható a község ismert, megfelelően felmért lelőhelyeinek száma.

Mindezek mellett a szakirodalmi adatok és az adattári anyagok áttekintése során tapasztalható volt, hogy a Kiskun Múzeum állományában szereplő minden régészeti lelőhely adat nem került még be a közhiteles nyilvántartásba, tehát nem áll a jogszabály nyújtotta védett helyzetben. A hiányzó tételek a hatástanulmány 1. számú mellékletének végén megtalálhatóak. Valamint bizonyos esetekben a szakirodalomban, régészeti adattárban és a közhiteles lelőhely állományban szereplő adatok között is eltérések voltak tapasztalhatóak (pl.: ismert korszakok, jelenségek, a régészeti tevékenységet végző személy megnevezése stb.). Ezek a tapasztalt kisebb különbségek vagy éppen hiányok az 1. számú melléklet Megjegyzés rovatában kerültek feltűntetésre. Elsődleges fontosságú volna ezen eltérések tisztázása és a lelőhelyek pontos bejelentésének elvégzése.



16. ábra: A közhiteles nyilvántartásban szereplő régészeti lelőhelyek Kiskunfélegyháza környékén. Átnézeti térkép az újonnan beépítésre szánt területekkel együtt.

1.3 A település régészeti lelőhelyeinek értékleltára

A tanulmány **1. számú mellékletében** megtalálhatóak a település területéről ismert, nyilvántartott régészeti lelőhelyek főbb adatai.

Az egyes lelőhelyek azonosításának érdekében ajánlott a közhiteles lelőhely-nyilvántartásban szereplő *nyilvántartási szám* (azonosító szám, KÖH szám) és *Lelőhelynév* használata. Ezzel elkerülhető a többféle sorszámozással és névváltozattal ellátott lelőhelyek keveredésének lehetősége. Az egyes szócikkekben külön feltüntetésre került a *Lelőhelyek közhiteles nyilvántartásban szereplő sorszáma, lelőhely névváltozata* melyek a Szakhatósági véleményekben és eljárások során gyakran használatra kerülnek.

A rövid földrajzi leírása mellett a lelőhelyek pontos földrajzi elhelyezkedésének és térbeli kiterjedésének azonosítása érdekében szükséges az aktuális **közhiteles lelőhely-nyilvántartás** adatainak használata (Korábban Kulturális Örökségvédelmi Hivatal, Lechner Lajos Tudásközpont valamint a Forster Gyula Nemezi Örökségvédelmi és Vagyongazdálkodási Központ gondozásában, majd 2017. január 1-től a Miniszterelnökség felügyelete alá került, egészen 2018. év végéig. A következő évben és az azt követő időszakban elérhetőségének pontos helye még nem ismert.), mely a folyamatos régészeti kutatások alkalmával **állandó jelleggel bővíthet, változhat**. Bármiféle földmunkával járó változtatás tervezése esetében erősen ajánlott az **aktualizált adatbázis használata**.

A lelőhelylistában szereplő szócikkek röviden tartalmazzák a lelőhelyekre vonatkozó szakmai ismeretanyagot (*Lelőhely jellege; A lelőhelyen végzett tevékenység és ideje*). Ennek **bővülése** szintén **várható** az egyes örökségi elemekhez kapcsolódó további kutatások, munkálatok során.

A lelőhely szakmai adatai mellett a szócikkekben szerepelnek azon ingatlanok **helyrajzi számai**, amelyek érintik a régészeti lelőhely jelenleg ismert kiterjedését. Ennek jelentősége az egyes területekre tervezett **építési engedély** köteles változtatások **engedélyezési folyamatai** során mutatkozik meg. Az engedélyeztetési eljárások során

ezen azonosítók alapján kerül bevonásra **Szakhatóságként** a Bács-Kiskun megyei Kormányhivatal, Kecskeméti Járási Hivatal, Építésügyi és Örökségvédelmi Osztálya, ahol a jogszabályi előírásoknak megfelelő további örökségvédelmi feladat ellátások kerülnek előírásra.

Egyes lelőhelyek esetében a szócikkek végén a *Megjegyzés* rovatban feltüntetésre kerültek olyan szakmai jellegű információk, mely a lelőhelyek jelenlegi állapotát ismertetik, és az azzal kapcsolatos, lehetőség szerinti, további feladat-ellátási ajánlatokat fogalmazzák meg. Mindezek mellett ebben a részben szerepel a lelőhellyel kapcsolatos egyéb szakmai anyagokra történő utalás.

A hatástanulmány készítése során a Kiskun Múzeum adattári anyagainak áttekintése és a közhiteles lelőhely-nyilvántartás összevetése során több esetben kisebb-nagyobb eltérések voltak tapasztalhatóak. Előfordultak az adattárban meglévő olyan lelőhelyek, melyek a nyilvántartásban nem szerepeltek és voltak olyan tételek, ahol mindösszesen néhány adat pontosítására van szükség. A hiányzó tételek a hatástanulmány 1. számú mellékletének végén megtalálhatóak, a tapasztalt eltérések pedig az egyes lelőhely-szócikkek végén található Megjegyzés rovatban kerültek feltüntetésre.

2. A rendezés során tervezett változások hatáselemzése

A településrendezési terv készítése kapcsán sor kerül több helyszín ágazati átsorolására. Ezek közül két területen újonnan beépítésre szánt övezetek kerülnek kialakításra. Az érintett helyszínek a következők:

1. helyszín:

Csanyi út: A teherforgalomhoz kapcsolódóan igény jelentkezett a járművek parkoltatására, szervizelésére, amely a Közl jelű különleges, közlekedéshez kapcsolódó épület elhelyezésére szolgáló terület, ha az nem a közlekedési területen belül kerül elhelyezésre, valamint a repülőtér elnevezésű OTÉK-kategória

alkalmazásával kezelhető. Közl jelű kategóriába kerül a Csanyi út É-i oldalán egy 1500 m² nagyságú földrészlet.

Az érintett területtől keletre található a Csanyi út (nyilvántartási szám: 34088) lelőhely, ahonnan őskori, népvándorlás kori (avar) és Árpád-kori településnyomok és leletek ismertek. A lelőhelyen az elkerülő út építéséhez kapcsolódóan megelőző feltárás is zajlott 2002-ben. A feltáráson viszonylag kevés emlék került elő, de feltételezhető, hogy a kiterjedése egyéb irányokban növekedhet.

2. helyszín:

Szalinka major: A jellemzően állattartásra, vagy mezőgazdasági üzemként használt külterületi telkeket az erre a célra megszabott országos kategóriában, a Kmü jelű, beépítésre szánt különleges mezőgazdasági üzemi területben szerepelteti a módosított terv. Az 5-ös főút közelében, a belterülettől É-ra fekvő Szalinka-major kismértékben bővül.

Az érintett területen, illetve annak közvetlen közelében található ismert régészeti lelőhely. Az átsorolással érintett terület ÉNy-i részén helyezkedik el az Oláh-tanya É (nyilvántartási szám: 61844), a terület közelében, attól DK-re a Mezőgazdasági áruháza mögött (nyilvántartási szám: 61846) nevű lelőhely.

Az ágazati átsorolásokkal érintett két helyszínen és azok közvetlen közelében jelenleg három ismert régészeti lelőhely található. Ezek az emberiség és azzal együtt hazánk múltjának és jelenének pótolhatatlan, egyedi és meg nem újítható forrásai, a nemzeti és az egyetemes kultúra elválaszthatatlan összetevői. A kulturális örökség védelméről szóló 2001. évi LXIV. törvény erejénél fogva a régészeti lelőhelyek általános védelem alatt állnak (Kötv. 11. § (2)). Ezen védettség okán a földmunkával járó beavatkozásokkal, fejlesztésekkel, beruházásokkal, a nyilvántartott régészeti lelőhelyeket jogszabályban meghatározott esetekben és módon el kell kerülni (Kötv. 19. § (1)). Amennyiben erre lehetőség nincsen, abban az esetben a régészeti örökség elemei eredeti helyzetükből csak régészeti feltárás keretében mozdíthatók el (Kötv. 19. § (2)). Ennek részleteit jelenleg a 68/2018. (IV.9.) Kormányrendelet szabályozza.

Az ágazati átsorolással érintett területek azon részein, ahol újonnan kerülnek kijelölésre beépítésre szánt övezetek egy részén, a jogszabályban meghatározott módon terepbejárás elvégzésére került sor. A jelenlegi területhasználatok (pl.: beépített, legelő stb.) valamint az erőteljes vegetáció miatt ezek egy részénél nem bizonyult elegendőnek az egy szezonban történő terepbejárás.

Az 2. számú helyszín esetében az ágazati átsoroláshoz kapcsolódó terepbejárás alkalmával a lelőhelyek jelenleg ismert adataiban nem történt változás. A részben kutatható felületek ellenére nem került elő régészeti leletanyag, mely az ismert örökségi elemek adataiban változást okozhatott volna.

Jelen vizsgálati anyagban szereplő ágazati átsorolással járó változtatások alacsony örökségvédelmi kockázattal járnak a legtöbb helyszínen. Ellenben abban az esetben, amennyiben a beépítésre szánt területeken földmunkával járó változtatások kerülnek tervezésre, mindkét esetben számolni kell a jelentős méretű örökségvédelmi kockázattal, kivált képpen a 2. helyszín esetében, ahol egy ismert régészeti lelőhely is található (nyilvántartási száma: 61844). A helyszín esetében nem tartható kizártnak, hogy a 61844 és 61846 nyilvántartási számú lelőhelyek összetartoznak, tehát nagy a valószínűsége, hogy az egész majorsági terület egy lelőhelyen helyezkedik el. A földmunkával járó változtatások esetében az örökségvédelmi kockázat jelentősnek tartható.

A nyilvántartott régészeti lelőhelyek a jogszabály szerint általános védettség alatt állnak, ezért ezeken a területeken a földmunkával járó változtatások elkerülése erőteljesen ajánlott. Amennyiben ez nem kivitelezhető és a helyszínen található régészeti emlékek elkerülése nem lehetséges, annyiban a Beruházónak gondoskodnia kell az emlékek megelőző feltárás keretében történő feltárásáról. Ez minden esetben többlet idő és költség ráfordítással jár, mely a Beruházót terheli. Ezen szempontokat az egyes beruházások kapcsán már a terület kiválasztás és a tervezés fázisában szükséges figyelembe venni.

3. Értékvédelmi terv

A településrendezési tervhez készített értékvizsgálatok alapján elmondható, hogy Kiskunfélegyháza kül-, és belterületén jelenleg 199 nyilvántartott lelőhely található, melyek általános védelem alatt állnak.

Ezek jelentős része felszíni lelet-előfordulás alapján azonosított településnyomokhoz tartozik. Jóval alacsonyabb az ismert temetkezési helyek száma, melyeknek váratlan előkerülésével kell számolni bármilyen földmunkával járó változtatás esetében. A korábbi években végzett értékmérő és feltáró munkák tanúsága szerint a jelenleg kisméretűnek nyilvántartott lelőhelyek téradatainak bővülésével újabb terepi vizsgálatok elvégzésekor mindenképpen számolni kell.

A jelenlegi tájhasználat nagy része a régészeti lelőhelyek állapotát jelentős mértékben veszélyeztetheti. Ez igaz a külterületen és a belterületen található örökségi elemekre egyaránt.

Az intenzív földművelés következtében a legtöbb lelőhely felső 20–40 cm vastag rétege folyamatos erodálódásnak van kitéve. Ezek védelmében egy hosszú távú örökségvédelmi stratégia első lépéseként szükséges volna a település környezetében található valamennyi lelőhely szisztematikus, modern térképészeti és térinformatikai módszereket és eszközöket használó felmérésére. Részletesebb örökségvédelmi állagmegóvó rendelkezések csak ezen információk ismeretében volnának adhatóak az örökségvédelmi stratégia második lépcsőjeként.

A település jelenleg beépített részein elhelyezkedő régészeti lelőhelyek szintén veszélyeztetettek, azok rongálódása eltérő mértékű és intenzitású a mezőgazdasági területeken tapasztalhatóaktól. A település belterületén található lelőhelyek jelenleg nagyrészt beépítettek, pontos kiterjedésük, elhelyezkedésük nem ismert. A belterületen tervezett, földmunkával járó változtatások ezen ismert vagy ismeretlen lelőhelyeket jelentős mértékben károsíthatják. Bármilyen tervezett változtatás esetén számolni kell váratlanul előkerülő, eddig ismeretlen örökségi elemekkel.

Ennek alapján erőteljesen javasolt bármi nemű földmunkával járó változtatások **megkezdése előtt**, a **tervezés** fázisában az adott lelőhelyek vagy jelenleg ismert lelőhelyen kívüli részek vizsgálatát ismételten elvégezni az örökségvédelmi kockázatok minimalizálásának érdekében. Ennek formája lehet örökségvédelmi **hatástanulmány** vagy a több vizsgálati módszer alkalmazásával (műszeres lelőhely és leletfelderítés, próbafeltárás stb.) összeállított **előzetes régészeti dokumentáció** (ERD-I, ERD-II). Ezek elkészítésének módját a 2001. évi LXIV. Kulturális örökségvédelmi törvény és a jelenleg aktuális 68/2018 (IV. 9.) Kormányrendelet részletesen szabályozza.

Értékvédelmi tervként elmondható, hogy amennyiben lehetséges ajánlott az egyes beruházások tervezési fázisában a fentebbiek figyelembevétele és lehetőség szerint az **ismert régészeti lelőhelyek földmunkával járó változtatásának elkerülése**. Amennyiben a földmunkával járó beavatkozások elkerülhetetlenek, abban az esetben számolni kell az itt található **régészeti emlékek** jogszabályban meghatározott **megóvásának formájáról**, azaz a **megelőző feltárásról**. Ez esetben ennek többlet idő és költség vonzatai a Beruházót terhelik. Ennek módját és részleteit a 2001. évi LXIV. Kulturális örökségvédelmi törvény és a jelenleg aktuális 68/2018 (IV. 9.) Kormányrendelet részletesen szabályozza.

Ezek mellett felhívjuk a figyelmet arra, hogy az ismert régészeti lelőhelyek jelenleg azonosított kiterjedésének tágabb környékét érdemes **régészeti érdekű** területnek tekinteni, hiszen fokozottan **magas** annak a **kockázata**, hogy közelében lelőhelybővüléssel járó örökségi elemek (pl.: felszíni nyomok alapján nem azonosítható temetők) vagy leletek kerülhetnek elő a későbbiekben.

Mindezek mellett szükséges felhívni a figyelmet arra, hogy további kutatási módszerek (műszeres lelőhely és leletfelderítés, próbafeltárás, előzetes régészeti dokumentáció) tovább minimalizálhatják a tervezett változtatások elvégzése során felmerülő örökségvédelmi kockázatokat. A korábbi évtizedekben és a jelenleg elvégzett értékvizsgálatok nem alkalmasok arra, hogy a kevés felszíni nyomot hagyó lelőhelyek (pl.: temetkezések) előkerüljenek.

Javasolt a város Önkormányzatának megfontolni egy a település kül-, és belterületére vonatkozó teljes körű lelőhely felderítő és értékvizsgálati felmérés

elvégzését, melybe beletartoznak az eddig viszonylag alacsonyabb szinten kutatott területek felmérései, valamint a korábbról megismert örökségi elemek revíziósai egyaránt. Ezzel jelentős mértékben csökkenthetők a beruházások során vállalt örökségvédelmi kockázati tényezők.

A település Önkormányzatának a fent leírt, a régészeti emlékek megmentését szolgáló előírások nemcsak hátrányt jelentenek, hanem hasznot is, hiszen a saját lakóhelyük múltját az eddiginél jobban csak a régészeti feltárások segítségével ismerhetik meg. Egy-egy előkerülő, jelentősebb lelet, vagy objektum bemutatása általában helyben is megvalósítható, mely a térség idegenforgalmi vonzerejét növelheti.

Vonatkozó aktuális jogszabályok:

- 2001. évi LXIV. törvény a kulturális örökség védelméről (Kötv.)
- 68/2018. (IV.9.) Kormányrendelet a kulturális örökség védelmével kapcsolatos szabályokról

Felhasznált források:

- Felhasznált adattári adatok:

- Miniszterelnökség Örökségvédelmi Hatósági Főosztály, Örökségvédelmi Nyilvántartási Osztálya, közhiteles lelőhely nyilvántartás

- Kiskun Múzeum, adattár

- Felhasznált térképészeti adatok:

- EOVI 1:10 000 topográfiai alaptérkép; 36-212, 36-214, 36-221, 36-222, 36-223, 36-224, 36-232, 36-234, 36-241, 36-242, 36-243, 36-244, 36-324, 36-412, 36-421, 37-113, 37-131, 46-432, 46-434, 46-441, 46-443, 46-444 térképlapok

-I., II. II. Katonai felmérés vonatkozó szelvényei: <http://mapire.eu/hu/>

- Felhasznált szakirodalmi adatok:

Magyarország kistájainak katasztere (szerk.: Marosi S. – Somogyi S.). Budapest, 1990.

Kiskunfélegyháza helyismereti könyve. Szerk.: Bánkiné Molnár Erzsébet, Kiskunfélegyháza, 1999

Balogh Csilla: A Duna–Tisza-köze avar kori betelepülésének problémái. Doktori disszertáció, 2013, kézirat.

Balogh Csilla–Wicker: Avar nemzetségsíró sírja Petőfiszállás határából. – Das awarenzeitliche Sippenhäuptlingsgrab von Petőfiszállás. In: Thesaurus Avarorum. Ünnepi kötet Garam Éva 70. születésnapjára. – Festschrift für Éva Garam zum 70. Geburtstag. Szerk.: Rácz Zsófia– Vida Tivadar, Budapest, 2012, 551-580.

Bóna István–Nováki Gyula: Alpár bronzkori és Árpád-kori vára. – Alpár. Eine Bronzezeitliche und Mittelalterliche Burg. *Cumania* 7, Kecskemét, 1982, 17-118.

Gallina Zsolt: Szarmata temető Kiskunfélegyháza-Kővágóéren (M5 autópálya 147. lelőhely) Múzeumi kutatások Bács-Kiskun megyében 1995-1996. Szerk.: Székelyné Kőrösi Ilona. Kecskemét, 1997, 61-77.

Gallina Zsolt–Gulyás Gyöngyi–Molnár István: Késő Árpád-kori településrészlet Kiskunfélegyháza, Amler-bányából. – Late Árpadian Age settlement at Kiskunfélegyháza, Amler Mine. Szerk. : Somogyvári Ágnes–Szentpétery József–V. Székely György, *Archaeologia Cumanica* 3, Kecskemét, 2014, 275-380.

Horváth Attila: Az M5 autópálya leletmentési munkái 1994. évben Bács-Kiskun megyében. Múzeumi Kutatások Bács-Kiskun megyében, Kecskemét, 1995, 147-151.

Kiss Attila: Régészeti és numizmatikai adatok a Duna–Tisza-köz 5. század második felének és a 6. század első felének településtörténetéhez. – Archäologische und numismatische angaben zur Siedlungsgesichte des Donau–Thieß-zwischenstromlandes in der zweiten hälfte des 5. und ersten hälfte des 6. Jahrhunderts. *MFME – Studia Archaeologica* 4, 1998, 189-193.

Kulcsár Valéria: Szarmata sírok Kiskunfélegyháza Külsőgalamboson. – Sarmatengräber in Kiskunfélegyháza, Külsőgalambos. *Cumania* 9, Kecskemét, 1996, 9-23.

Rosta Szabolcs: Pusztatemplomok Kiskunfélegyháza környékén. – Pushtakirchen in der Umgebung von Kiskunfélegyháza. *Cumania* 20, Kecskemét, 2004, 113-172.

Sóskuti Kornél: Szarmata településrészlet Kiskunfélegyháza, Pap-dűlő (451/3.) lelőhelyen. – Sarmatische Siedlung in Kiskunfélegyháza, Pap-dűlő (451/3.). Szántó Kovács János Múzeum Évkönyve, 7, 2005, 235-272.

H. Tóth Elvira: Négy évtized régészeti kutatásai Bács–Kiskun megyében (1949–1989) – Archäologische Forshungen von vier Jahrzehnten. *Cumania* 12, Kecskemét, 1990, 81-233.

Wicker Erika–Kustár Rozália–Horváth Attila: Régészeti kutatások Bács-Kiskun megyében (1990–1995) – Archeologische Forshungen Komitat Bács-Kiskun (1990-1995). *Cumania* 17, Kecskemét, 2001, 33-126.

A. X. Вадаи – В. Кульчар: К вопросу о так называемых сарматских пряжках. *Acta Archaeologica*, 36, 1984, 239-261.

Nyilatkozat

Alulírott Sóskuti Kornél, örökségvédelmi szakértő (nyilvántartási szám: 20/2011) ezúton nyilatkozom arról, hogy Kiskunfélegyháza településrendezési tervéhez 2018-ban készített örökségvédelmi hatástanulmányban szereplő adatok a valóságnak megfelelnek, a javasolt régészeti megoldások megfelelnek az örökségvédelmi jogszabályoknak és hatósági előírásoknak, továbbá, hogy a tanulmány elkészítésére jogosultsággal rendelkezem.

Szeged,

2018. november 18.



Sóskuti Kornél

régész – örökségvédelmi szakértő

1. Melléklet (az értékleltárban szereplő lelőhelyek és főbb adatai)

| Lelőhely név | | Külső-Galambos | |
|--|---|--|---|
| Nyilvántartási szám | 31288 | Lelőhely közhiteles nyilvántartásban szereplő sorszáma | 1 |
| Lelőhely névváltozata | - | | |
| Lelőhely elhelyezkedése | A településtől DNy-ra, a Külső-Galambos határrészben, a Jászszentlászlóra vezető műúttól K-re a Kővágó-éri-csatorna D-i partját képező, ÉNy-DK irányú homokháton található a leelőhely. | | |
| A leelőhellyel érintett helyrajzi számok | 0590/34, 0590/36 | | |
| Lelőhely jellege | őskori és római kori (szarmata) településnyomok, valamint szarmata temető | | |
| A leelőhelyen végzett tevékenység és ideje | terepbejárás (2003); ásátás (1953) | | |
| Megjegyzés | A terület geomorfológiai adottságai és a leelőhely jellege alapján mérete jelentősen növekedhet. Helyszíni vizsgálaton alapuló revíziójának elvégzése ajánlott. | | |

| Lelőhely név | | Határdomb | |
|--|---|--|---|
| Nyilvántartási szám | 31291 | Lelőhely közhiteles nyilvántartásban szereplő sorszáma | 2 |
| Lelőhely névváltozata | Makány iskola; Izsáki úti iskola; M5 út 121. leelőhely; | | |
| Lelőhely elhelyezkedése | A településtől ÉNy-ra, Bugac, Kunszállás és Kiskunfélegyháza hármas határán egy ÉNy-DK irányú hosszúkás magaslaton található a leelőhely. | | |
| A leelőhellyel érintett helyrajzi számok | 0406/16, 0406/41, 0406/40, 0259, 0261/44, 0258, 086/1, 087, 085 | | |
| Lelőhely jellege | honfoglalás kori temetkezés | | |
| A leelőhelyen végzett tevékenység és ideje | ásátás (1968); adatgyűjtés (2014) | | |
| Megjegyzés | A leelőhely Bugac és Kunszállás közigazgatási határa is érinti. A terület geomorfológiai adottságai és a leelőhely jellege alapján mérete jelentősen növekedhet. Helyszíni vizsgálaton alapuló revíziójának elvégzése ajánlott. | | |

| Lelőhely név | | Radnóti M. u. 48. | |
|--|--|--|---|
| Nyilvántartási szám | 31293 | Lelőhely közhiteles nyilvántartásban szereplő sorszáma | 3 |
| Lelőhely névváltozata | - | | |
| Lelőhely elhelyezkedése | A leelőhely a település belterületén, a Radnóti Miklós utcában található. | | |
| A leelőhellyel érintett helyrajzi számok | 3453, 3455, 3456, 3442/4, 3480, 3454 | | |
| Lelőhely jellege | honfoglalás kori temetkezés | | |
| A leelőhelyen végzett tevékenység és ideje | ásátás (1970); adatgyűjtés (2014) | | |
| Megjegyzés | Az előkerült magányos lovastemetkezés mellett valószínűleg több sír nem található, de tágabb környezetében további örökségi elemek előfordulásával fokozottan kell számolni. A terület terepi vizsgálatok elvégzésére csak részben alkalmas. | | |

| Lelőhely név | | Kántor-domb | |
|--|--|--|---|
| Nyilvántartási szám | 31294 | Lelőhely közhiteles nyilvántartásban szereplő sorszáma | 4 |
| Lelőhely névváltozata | - | | |
| Lelőhely elhelyezkedése | A településtől K-re, a Gátéra vezető műúttól É-ra, egy ÉNy-DK irányú természetes homokháton található a leelőhely. | | |
| A leelőhellyel érintett helyrajzi számok | 0145/22, 0113 | | |
| Lelőhely jellege | Árpád-kori temető | | |
| A leelőhelyen végzett tevékenység és ideje | ásatás (1975); légi fényképezés (2012) | | |
| Megjegyzés | A terület geomorfológiai adottságai és a leelőhely jellege alapján mérete jelentősen növekedhet. Várható a temetőhöz kapcsolódó településnyomok előkerülése is. Helyszíni vizsgálaton alapuló revíziójának elvégzése ajánlott. | | |

| Lelőhely név | | Dózsa Tsz | |
|--|--|--|---|
| Nyilvántartási szám | 31296 | Lelőhely közhiteles nyilvántartásban szereplő sorszáma | 6 |
| Lelőhely névváltozata | - | | |
| Lelőhely elhelyezkedése | A településtől ÉK-re a Félegyházi-tanyák határrészben, a Tiszaalpárra vezető úttól D-re, egy ÉNy-DK irányú természetes homokháton egy mélyedés szélén található a leelőhely. | | |
| A leelőhellyel érintett helyrajzi számok | 0142/21, 0142/54, 0142/55 | | |
| Lelőhely jellege | római kori (szarmata) temető | | |
| A leelőhelyen végzett tevékenység és ideje | ásatás (1979) | | |
| Megjegyzés | A terület geomorfológiai adottságai és a leelőhely jellege alapján mérete jelentősen növekedhet, további sírok előkerülésével lehet számolni. Mindezek mellett várható a temetőhöz kapcsolódó településnyomok előkerülése is. Helyszíni vizsgálaton alapuló revíziójának elvégzése ajánlott. | | |

| Lelőhely név | | Zöldmező Tsz | |
|--|---|--|---|
| Nyilvántartási szám | 31297 | Lelőhely közhiteles nyilvántartásban szereplő sorszáma | 7 |
| Lelőhely névváltozata | - | | |
| Lelőhely elhelyezkedése | A településtől DK-re a Félegyházi-tanyák határrész K-i végében a Gátéri-csatornától D-re lévő ÉNy-DK irányú természetes homokháton található a leelőhely. | | |
| A leelőhellyel érintett helyrajzi számok | 0103/30, 0103/4, 0103/31 | | |
| Lelőhely jellege | közelebbről nem meghatározható, régészeti korú temető | | |
| A leelőhelyen végzett tevékenység és ideje | adatgyűjtés (1970) | | |

| | |
|------------|---|
| Megjegyzés | A terület geomorfológiai adottságai és a lelőhely jellege alapján mérete jelentősen növekedhet, további sírok előkerülésével lehet számolni. Mindezek mellett várható a temetőhöz kapcsolódó településnyomok előkerülése is. Helyszíni vizsgálaton alapuló revíziójának elvégzése ajánlott. |
|------------|---|

| Lelőhely név | Kővágóéri-dűlő | | |
|---|--|--|---|
| Nyilvántartási szám | 31299 | Lelőhely közhiteles nyilvántartásban szereplő sorszáma | 8 |
| Lelőhely névváltozata | Galambosi homokbánya | | |
| Lelőhely elhelyezkedése | A településtől DNy-ra, a Galambos határrészben a Jászszentlászlóra vezető műút Ny-i oldalán egy ÉNy-DK irányú természetes magaslaton található a lelőhely. | | |
| A lelőhellyel érintett helyrajzi számok | 0569/24, 0569/25 | | |
| Lelőhely jellege | római kori (szarmata) temető | | |
| A lelőhelyen végzett tevékenység és ideje | ásatás (1975) | | |
| Megjegyzés | A feltárt szarmata sírok homokbányászás közben kerültek elő. A terület geomorfológiai adottságai és a lelőhely jellege alapján mérete jelentősen növekedhet, további sírok előkerülésével lehet számolni. Mindezek mellett várható a temetőhöz kapcsolódó településnyomok előkerülése is. helyszíni vizsgálaton alapuló revíziójának elvégzése ajánlott. | | |

| Lelőhely név | Bense-tanya | | |
|---|---|--|---|
| Nyilvántartási szám | 31300 | Lelőhely közhiteles nyilvántartásban szereplő sorszáma | 9 |
| Lelőhely névváltozata | - | | |
| Lelőhely elhelyezkedése | A településtől É-ra, a Páka-dűlőben a Városföldi-csatornától É-ra egy ÉNy-DK irányú természetes magaslaton helyezkedik el a lelőhely. | | |
| A lelőhellyel érintett helyrajzi számok | 0361/7, 0361/13, 0364/74, 0361/9, 0361/10, 0361/11, 0361/13, 0361/2, 0364/75, 0360/1, 0364/77, 0354/54, 0358/17, 0360/2, 0359, 0363, 0362/26, 0362/28, 0361/4, 0361/3 | | |
| Lelőhely jellege | őskori (bronzkor) és Árpád-kori településnyomok, valamint Árpád-kori templom és temető | | |
| A lelőhelyen végzett tevékenység és ideje | ásatás (1884, 1911); helyszíni szemle (1974); adatgyűjtés (2014); terepbejárás (2016) | | |
| Megjegyzés | A terület geomorfológiai adottságai és a lelőhely jellege miatt összetartozhat a 31316, 86939 és 86941 nyilvántartási számú lelőhelyekkel. A lelőhely feltehetően Bura(egyház) középkori településsel egyezhet meg. A közhiteles nyilvántartásban Kada Elek lelőhelyen végzett tevékenységének dátuma tévesen került rögzítésre. A lelőhely poligonja magában foglalja a korábban 86937 nyilvántartási számon szereplő lelőhelyet. | | |

| Lelőhely név | | Határút-Patyi-tanya, Betonkeverő | |
|---|---|--|----|
| Nyilvántartási szám | 31301 | Lelőhely közhiteles nyilvántartásban szereplő sorszáma | 10 |
| Lelőhely névváltozata | - | | |
| Lelőhely elhelyezkedése | A településtől ÉNy-ra a Kiskunfélegyháza-Kunszállás-Városföld hármashatár közelében ÉNy-DK irányú homokhátak területén helyezkedik el. | | |
| A lelőhellyel érintett helyrajzi számok | 0372/9, 0372/126, 0372/127 | | |
| Lelőhely jellege | őskori (kora bronzkor, Makó kultúra), népvándorlás kori és újkori településnyomok; római kori (szarmata) temető | | |
| A lelőhelyen végzett tevékenység és ideje | ásatás (1997) | | |
| Megjegyzés | A terület geomorfológiai adottságai és a lelőhely jellege alapján mérete jelentősen növekedhet. További sírok előkerülésével lehet számolni. Mindezek mellett várható a temetőhöz kapcsolódó településnyomok előkerülése is. helyszíni vizsgálaton alapuló revíziójának elvégzése ajánlott. | | |

| Lelőhely név | | Belsőgalambos-M5 út 131. lelőhely | |
|---|--|--|----|
| Nyilvántartási szám | 31302 | Lelőhely közhiteles nyilvántartásban szereplő sorszáma | 11 |
| Lelőhely névváltozata | - | | |
| Lelőhely elhelyezkedése | A településtől DNy-ra az Alsó-Galambos határrészben, a Bugacra vezető úttól D-re, egy kiemelkedésekkel és mélyedésekkel erősen tagolt terepfelületen található a lelőhely. | | |
| A lelőhellyel érintett helyrajzi számok | 0468/8, 0468/31, 0468/30, 0468/13, 0468/15, 0468/17, 0468/18, 0468/14, 0468/36, 0468/27, 0468/28 | | |
| Lelőhely jellege | Árpád-kori, középkori és újkori településnyomok | | |
| A lelőhelyen végzett tevékenység és ideje | terepbejárás (1992); ásatás (1995); adatgyűjtés (2014) | | |
| Megjegyzés | A terület geomorfológiai adottságai és a lelőhely jellege alapján további terepi vizsgálatok alkalmával mérete jelentősen növekedhet. helyszíni vizsgálaton alapuló revíziójának elvégzése ajánlott. | | |

| Lelőhely név | | Bugaci út-M5 út 130. lelőhely | |
|---|---|--|----|
| Nyilvántartási szám | 31303 | Lelőhely közhiteles nyilvántartásban szereplő sorszáma | 12 |
| Lelőhely névváltozata | - | | |
| Lelőhely elhelyezkedése | A településtől Ny-ra Belső-Galambos határrész K-i végében, a Bugacra vezető úttól K-re, egy kiemelkedésekkel és mélyedésekkel erősen tagolt terepfelületen található a jelenleg kicsi kiterjedésű lelőhely. | | |
| A lelőhellyel érintett helyrajzi számok | 0458/101, 0458/98, 0458/99, 0458/8, 0458/73 | | |
| Lelőhely jellege | őskori, római kori (szarmata), Árpád-kori és újkori településnyomok | | |
| A lelőhelyen végzett tevékenység és ideje | terepbejárás (1992); ásatás (1995) | | |

| | |
|------------|--|
| Megjegyzés | A terület geomorfológiai adottságai és a lelőhely jellege alapján további terepi vizsgálatok alkalmával mérete jelentősen növekedhet. helyszíni vizsgálaton alapuló revíziójának elvégzése ajánlott. |
|------------|--|

| Lelőhely név | | Izsáki út-M5 út 122. lelőhely | |
|---|---|--|----|
| Nyilvántartási szám | 31304 | Lelőhely közhiteles nyilvántartásban szereplő sorszáma | 13 |
| Lelőhely névváltozata | - | | |
| Lelőhely elhelyezkedése | A településtől ÉNy-ra a Belső-Galambos és Vasút-dűlő között, egy egyenetlen, kiemelkedésekkel és mélyedésekkel tagolt területen helyezkedik el a jelenleg kis kiterjedésű lelőhely. | | |
| A lelőhellyel érintett helyrajzi számok | 0408/24, 0408/112, 0408/121, 0408/18 | | |
| Lelőhely jellege | őskori (kora bronzkor) településnyomok | | |
| A lelőhelyen végzett tevékenység és ideje | terepbejárás (1992); ásatás (1995) | | |
| Megjegyzés | A terület geomorfológiai adottságai és a lelőhely jellege alapján további terepi vizsgálatok alkalmával mérete jelentősen növekedhet. helyszíni vizsgálaton alapuló revíziójának elvégzése ajánlott. Nem kizárt, hogy a 31313, 31332, 31333 és 31334 nyilvántartási számú lelőhelyekkel egy örökségi elemet alkotnak. | | |

| Lelőhely név | | Déli összekötő út-Amler-bánya-M5 út 229. lelőhely | |
|---|--|--|----|
| Nyilvántartási szám | 31305 | Lelőhely közhiteles nyilvántartásban szereplő sorszáma | 14 |
| Lelőhely névváltozata | Déli elkerülőút 1. lelőhely | | |
| Lelőhely elhelyezkedése | A településtől D-re, a Jászszentlászlóra vezető műúttól K-re, egy ÉNy-DK irányú homokháton helyezkedik el a jelenleg keskeny, hosszúkás kiterjedésű lelőhely. | | |
| A lelőhellyel érintett helyrajzi számok | 0603/38, 0603/39, 0603/54, 0603/55, 0603/58, 0603/62 | | |
| Lelőhely jellege | Árpád-kori és újkori településnyomok | | |
| A lelőhelyen végzett tevékenység és ideje | terepbejárás (1996); ásatás (1997); adatgyűjtés (2014) | | |
| Megjegyzés | A terület geomorfológiai adottságai és a lelőhely jellege alapján további terepi vizsgálatok alkalmával mérete jelentősen növekedhet. helyszíni vizsgálaton alapuló revíziójának elvégzése ajánlott. | | |

| Lelőhely név | | Kővágóér-M5 út 146., 147. és 147/B lelőhely | |
|---|---|--|----|
| Nyilvántartási szám | 31306 | Lelőhely közhiteles nyilvántartásban szereplő sorszáma | 15 |
| Lelőhely névváltozata | - | | |
| Lelőhely elhelyezkedése | A településtől D-re, a Jászszentlászlóra vezető úttól K-re, a Kővágó-éri-csatornától É-ra található ÉNy-DK irányú természetes magaslaton helyezkedik el a lelőhely. | | |
| A lelőhellyel érintett helyrajzi számok | 0592/59, 0592/38, 0592/37, 0592/36, 0592/35, 0592/33, 0592/54, 0592/58 | | |

| | |
|---|---|
| Lelőhely jellege | őskori (újkőkori; rézkori (bádeni kultúra); bronzkori (kora bronzkor)), római kori (szarmata), Árpád-kori és újkori településnyomok; római kori (szarmata) temető |
| A lelőhelyen végzett tevékenység és ideje | terepbejárás (1992); ásátás (1996, 1998) |
| Megjegyzés | A 31364 nyilvántartási számú lelőhellyel összetartozhat. |

| Lelőhely név | | Haleszi csomópont-M5 út 219. lelőhely | |
|---|---|--|----|
| Nyilvántartási szám | 31307 | Lelőhely közhiteles nyilvántartásban szereplő sorszáma | 16 |
| Lelőhely névváltozata | - | | |
| Lelőhely elhelyezkedése | A településtől DNy-ra, a Dóc-dűlőben egy ÉNy-DK irányú természetes homokháton helyezkedik el a lelőhely. | | |
| A lelőhellyel érintett helyrajzi számok | 0465/111, 0465/56, 0465/83, 0465/105, 0465/106, 0465/107 | | |
| Lelőhely jellege | őskori és Árpád-kori településnyomok | | |
| A lelőhelyen végzett tevékenység és ideje | terepbejárás (1992); ásátás (1995, 1996); adatgyűjtés (2014) | | |
| Megjegyzés | A terület geomorfológiai adottságai és a lelőhely jellege alapján további terepi vizsgálatok alkalmával mérete jelentősen növekedhet. helyszíni vizsgálaton alapuló revíziójának elvégzése ajánlott. Elképzelhető, hogy a 31354, 31355 és a 31404 nyilvántartási számú lelőhellyel egy örökségi elemet alkot. | | |

| Lelőhely név | | Déli elkerülőút 2. lelőhely | |
|---|--|--|----|
| Nyilvántartási szám | 31309 | Lelőhely közhiteles nyilvántartásban szereplő sorszáma | 18 |
| Lelőhely névváltozata | - | | |
| Lelőhely elhelyezkedése | A településtől D-re, az elkerülő út nyomvonalán, a Budapest-Szeged vasútvonaltól Ny-ra található a kis kiterjedésű lelőhely. | | |
| A lelőhellyel érintett helyrajzi számok | 0605/58, 0605/59, 0605/63 | | |
| Lelőhely jellege | római kori (szarmata) és Árpád-kori településnyomok | | |
| A lelőhelyen végzett tevékenység és ideje | terepbejárás (1996) | | |
| Megjegyzés | Mérete jelentősen növekedhet, terepi vizsgálatokon alapuló revíziójának elvégzése ajánlott. | | |

| Lelőhely név | | Déli elkerülőút 3. lelőhely | |
|---|--|--|----|
| Nyilvántartási szám | 31310 | Lelőhely közhiteles nyilvántartásban szereplő sorszáma | 19 |
| Lelőhely névváltozata | M5 135. lh.; Kiskunfélegyháza ÉNy-i elkerülő 135. lh. | | |
| Lelőhely elhelyezkedése | A településtől DNy-ra, a Dóci-dűlő É-i részén, a Jászszentlászlóra vezető műúttól Ny-ra található a lelőhely egy tagolt felszínű ÉNy-DK irányú homokháton. | | |
| A lelőhellyel érintett helyrajzi számok | 0463/178, 0463/182, 0463/176, 0463/177, 0463/180, 0463/181 | | |
| Lelőhely jellege | római kori (szarmata), Árpád-kori, késő középkori és újkori településnyomok | | |

| | |
|---|--|
| A lelőhelyen végzett tevékenység és ideje | ásatás (1913, 2006); terepbejárás (1992, 1996) |
| Megjegyzés | A terület geomorfológiai adottságai és a lelőhely jellege alapján további terepi vizsgálatok alkalmával mérete jelentősen növekedhet, helyszíni vizsgálaton alapuló revíziójának elvégzése ajánlott. Elképzelhető, hogy a 31370 és a 67023 nyilvántartási számú lelőhellyel egy örökségi elemet alkot. |

| Lelőhely név | | Déli elkerülőút 4. lelőhely | |
|---|--|--|----|
| Nyilvántartási szám | 31311 | Lelőhely közhiteles nyilvántartásban szereplő sorszáma | 20 |
| Lelőhely névváltozata | - | | |
| Lelőhely elhelyezkedése | A településtől D-re, az elkerülő út nyomvonalán, a Budapest-Szeged vasútvonaltól Ny-ra található a kis kiterjedésű lelőhely. | | |
| A lelőhellyel érintett helyrajzi számok | 0605/57, 0605/60, 0605/58, 0605/59 | | |
| Lelőhely jellege | Árpád-kori és közelebből nem meghatározható, régészeti korú településnyom. | | |
| A lelőhelyen végzett tevékenység és ideje | terepbejárás (1996) | | |
| Megjegyzés | Mérete jelentősen növekedhet, terepi vizsgálatokon alapuló revíziójának elvégzése ajánlott. | | |

| Lelőhely név | | Déli elkerülőút 5. lelőhely | |
|---|---|--|----|
| Nyilvántartási szám | 31312 | Lelőhely közhiteles nyilvántartásban szereplő sorszáma | 21 |
| Lelőhely névváltozata | - | | |
| Lelőhely elhelyezkedése | A településtől D-re, az elkerülő út nyomvonalán, az 5-ös út és a Budapest-Szeged vasút közötti területen, egy természetes mélyedés D-i partján helyezkedik el a lelőhely. | | |
| A lelőhellyel érintett helyrajzi számok | 0653/58, 02/4, 0650/17, 0650/64, 0650/62, 0650/19, 0653/39, 0653/69, 0653/70, 0653/71, 0653/72, 0653/60, 0653/53, 0653/54, 0653/55, 0653/56, 0653/82 | | |
| Lelőhely jellege | Árpád-kori településnyomok | | |
| A lelőhelyen végzett tevékenység és ideje | ásatás (2004, 2005); terepbejárás (1996); régészeti megfigyelés (2012) | | |
| Megjegyzés | Az elkerülő úttal érintett lelőhelyrész, illetve a próbafeltárással érintett területek feltárássra kerültek. | | |

| Lelőhely név | | Izsáki út-Dobos-tanya-M5 út 120. lelőhely | |
|---|---|--|----|
| Nyilvántartási szám | 31313 | Lelőhely közhiteles nyilvántartásban szereplő sorszáma | 22 |
| Lelőhely névváltozata | - | | |
| Lelőhely elhelyezkedése | A településtől ÉNy-ra a Belső-Galambos és Vasút-dűlő között, egy egyenetlen, kiemelkedésekkel és mélyedésekkel tagolt területen helyezkedik el a jelenleg kis kiterjedésű lelőhely. | | |
| A lelőhellyel érintett helyrajzi számok | 0408/110, 0408/111, 0408/100, 0408/18 | | |

| | |
|---|---|
| Lelőhely jellege | Árpád-kori és újkori településnyomok |
| A lelőhelyen végzett tevékenység és ideje | terepbejárás (1992); ásatás (1997) |
| Megjegyzés | A terület geomorfológiai adottságai és a lelőhely jellege alapján további terepi vizsgálatok alkalmával mérete jelentősen növekedhet. helyszíni vizsgálaton alapuló revíziójának elvégzése ajánlott. Nem kizárt, hogy a 31304, 31332, 31333 és 31334 nyilvántartási számú lelőhelyekkel egy örökségi elemet alkotnak. |

| Lelőhely név | Autóspihenő-M5 út 125. lelőhely | | |
|---|---|--|----|
| Nyilvántartási szám | 31314 | Lelőhely közhiteles nyilvántartásban szereplő sorszáma | 23 |
| Lelőhely névváltozata | - | | |
| Lelőhely elhelyezkedése | A településtől ÉNy-ra a Belső-Galambos határrészben egy ÉNy-DK-i irányú, erősen tagolt felszínű területen helyezkedik el a lelőhely. | | |
| A lelőhellyel érintett helyrajzi számok | 0417/22, 0417/23, 0417/26, 0417/57, 0417/56, 0417/11, 0417/24, 0417/25, 0418/57 | | |
| Lelőhely jellege | őskori (kora bronzkori), római kori (szarmata) településnyomok és őskori (késő rézkori), valamint római kori (szarmata) temetkezések | | |
| A lelőhelyen végzett tevékenység és ideje | terepbejárás (1992); ásatás (1994, 1995, 1996, 1997); adatgyűjtés (2014) | | |
| Megjegyzés | A terület geomorfológiai adottságai és a lelőhely jellege alapján további terepi vizsgálatok alkalmával mérete jelentősen növekedhet. helyszíni vizsgálaton alapuló revíziójának elvégzése ajánlott. Légi régészeti adatok alapján összetartozik a 66917 nyilvántartási számú lelőhellyel, amely magában foglalja a 31337, 31338, 31340, 31341, 31344, 49856 lelőhelyeket. Az örökségi elemhez tartozhatnak a 31342, 31368, 31367, 31339 és az 53992 nyilvántartási számú lelőhelyek. | | |

| Lelőhely név | Páka-Dósa-tanya | | |
|---|---|--|----|
| Nyilvántartási szám | 31316 | Lelőhely közhiteles nyilvántartásban szereplő sorszáma | 24 |
| Lelőhely névváltozata | Dósa-tanya | | |
| Lelőhely elhelyezkedése | A településtől ÉNy-ra a Halasi-Páka-dűlőben, a Városföldi-csatorna D-i partján található a lelőhely egy tagolt felületű, ÉNy-DK irányú homokháton. | | |
| A lelőhellyel érintett helyrajzi számok | 0370/103, 0370/106, 0370/95, 0370/46, 0370/97, 0358/10, 0358/11, 0358/12, 0358/4, 0358/7, 360/1, 0361/11, 0361/5, 0361/6, 0362/13, 0370/32, 0370/90, 0370/96, 0370/99 | | |
| Lelőhely jellege | római kori (szarmata) és Árpád-kori településnyomok, valamint őskori (bronzkori, halomsíros kultúra és vaskori szkíta), római kori (szarmata) és Árpád-kori temetők | | |
| A lelőhelyen végzett tevékenység és ideje | ásatás (1991, 1992, 1993); terepbejárás (2016) | | |
| Megjegyzés | A terület geomorfológiai adottságai és a lelőhely jellege miatt összetartozhat a 31300, 86937, 86939 és 86941 nyilvántartási számú lelőhelyekkel. | | |

| Lelőhely név | | Kőrösi út 341. tanya | |
|--|---|--|----|
| Nyilvántartási szám | 31318 | Lelőhely közhiteles nyilvántartásban szereplő sorszáma | 25 |
| Lelőhely névváltozata | - | | |
| Lelőhely elhelyezkedése | A településtől É-ra az Alsó Szentgyörgyi-dűlő ÉK-i részén, a Csukás-éri-fócsatornától É-ra található a kis kiterjedésű leelőhely. | | |
| A leelőhellyel érintett helyrajzi számok | 0246/13, 0246/25, 0246/15, 0246/11, 0246/16 | | |
| Lelőhely jellege | kora Árpád-kori temető | | |
| A leelőhelyen végzett tevékenység és ideje | ásatás (1985) | | |
| Megjegyzés | A terület geomorfológiai adottságai és a leelőhely jellege miatt helyszíni vizsgálatokon alapuló revíziója során a kiterjedése jelentős mértékben bővíülhet. A temető közelében várható a település előkerülése valamint további sírok előfordulásával is számolni szükséges. | | |

| Lelőhely név | | M5 út 102/a leelőhely | |
|--|--|--|----|
| Nyilvántartási szám | 31319 | Lelőhely közhiteles nyilvántartásban szereplő sorszáma | 26 |
| Lelőhely névváltozata | - | | |
| Lelőhely elhelyezkedése | A településtől ÉNy-ra a Kiskunfélegyháza-Kunszállás-Városföld hármass határ közelében ÉNy-DK irányú homokhátak területén helyezkedik el. | | |
| A leelőhellyel érintett helyrajzi számok | 0372/110, 0372/116, 0372/111 | | |
| Lelőhely jellege | őskori és Árpád-kori településnyomok | | |
| A leelőhelyen végzett tevékenység és ideje | terepbejárás (1992) | | |
| Megjegyzés | A leelőhely mérete és a terület geomorfológiai adottságai miatt ajánlott a helyszíni vizsgálatokon alapuló revíziójának elvégzése. | | |

| Lelőhely név | | M5 út 103. leelőhely | |
|--|---|--|----|
| Nyilvántartási szám | 31320 | Lelőhely közhiteles nyilvántartásban szereplő sorszáma | 27 |
| Lelőhely névváltozata | 0 | | |
| Lelőhely elhelyezkedése | A településtől ÉNy-ra a Kiskunfélegyháza-Kunszállás-Városföld hármass határ közelében ÉNy-DK irányú homokhátak területén helyezkedik el. | | |
| A leelőhellyel érintett helyrajzi számok | 0372/115, 0372/111 | | |
| Lelőhely jellege | szórványos, bizonytalan jellegű őskori településnyom | | |
| A leelőhelyen végzett tevékenység és ideje | terepbejárás (1992) | | |
| Megjegyzés | A leelőhelyen előkerült kovaszilánk időrendi besorolása bizonytalan, nem biztos, hogy őskori településhez köthető a szórványelet. A leelőhely mérete, jellege és a terület geomorfológiai adottságai miatt ajánlott a helyszíni vizsgálatokon alapuló revíziójának elvégzése. | | |

| Lelőhely név | | M5 út 105. lelőhely | |
|---|--|--|----|
| Nyilvántartási szám | 31321 | Lelőhely közhiteles nyilvántartásban szereplő sorszáma | 28 |
| Lelőhely névváltozata | - | | |
| Lelőhely elhelyezkedése | A településtől ÉNy-ra a Kiskunfélegyháza-Kunszállás-Városföld hármass határ közelében, a Félegyházi-vízfolyástól É-ra helyezkedik el. | | |
| A lelőhellyel érintett helyrajzi számok | 0372/115, 0372/124, 0372/59 | | |
| Lelőhely jellege | késő középkori településnyomok | | |
| A lelőhelyen végzett tevékenység és ideje | terepbejárás (1992) | | |
| Megjegyzés | A terület geomorfológiai adottságai és a lelőhely jellege miatt mérete jelentősen változhat egy helyszíni vizsgálaton alapuló revízió során. | | |

| Lelőhely név | | M5 út 168. lelőhely | |
|---|---|--|----|
| Nyilvántartási szám | 31323 | Lelőhely közhiteles nyilvántartásban szereplő sorszáma | 30 |
| Lelőhely névváltozata | - | | |
| Lelőhely elhelyezkedése | A településtől ÉNy-ra a Határ-dűlőben ÉNy-DK irányú homokhátakon helyezkedik el a lelőhely. | | |
| A lelőhellyel érintett helyrajzi számok | 0404/15, 0404/14 | | |
| Lelőhely jellege | őskori és római kori (szarmata) településnyomok | | |
| A lelőhelyen végzett tevékenység és ideje | terepbejárás (1992) | | |
| Megjegyzés | - | | |

| Lelőhely név | | Harmati-tanya-M5 út 118. és 118/a lelőhely | |
|---|--|--|----|
| Nyilvántartási szám | 31324 | Lelőhely közhiteles nyilvántartásban szereplő sorszáma | 31 |
| Lelőhely névváltozata | - | | |
| Lelőhely elhelyezkedése | A településtől ÉNy-ra a Határ-dűlő DK-i oldalán enyhén tagolt felületű homokhátakon helyezkedik el a lelőhely. | | |
| A lelőhellyel érintett helyrajzi számok | 0402/3, 0402/2, 0402/10 | | |
| Lelőhely jellege | őskori, római kori (szarmata) és késő középkori településnyomok | | |
| A lelőhelyen végzett tevékenység és ideje | terepbejárás (1992) | | |
| Megjegyzés | A terület geomorfológiai adottságai és a lelőhely jellege miatt mérete jelentősen változhat egy helyszíni vizsgálaton alapuló revízió során. | | |

| Lelőhely név | | Páka-M5 út 169. lelőhely | |
|---|---|--|----|
| Nyilvántartási szám | 31325 | Lelőhely közhiteles nyilvántartásban szereplő sorszáma | 32 |
| Lelőhely névváltozata | - | | |
| Lelőhely elhelyezkedése | A településtől ÉNy-ra a Határ-dűlőben ÉNy-DK irányú homokhátakon helyezkedik el a lelőhely. | | |
| A lelőhellyel érintett helyrajzi számok | 0406/63 | | |
| Lelőhely jellege | római kori (szarmata) településnyomok | | |
| A lelőhelyen végzett tevékenység és ideje | terepbejárás (1992) | | |
| Megjegyzés | A terület geomorfológiai adottságai és a lelőhely jellege miatt mérete jelentősen változhat. Helyszíni vizsgálaton alapuló revíziójának elvégzése ajánlott. | | |

| Lelőhely név | | M5 út 170. lelőhely | |
|---|---|--|----|
| Nyilvántartási szám | 31326 | Lelőhely közhiteles nyilvántartásban szereplő sorszáma | 33 |
| Lelőhely névváltozata | - | | |
| Lelőhely elhelyezkedése | A településtől ÉNy-ra a Határ-dűlőben ÉNy-DK irányú homokhátakon helyezkedik el a lelőhely. | | |
| A lelőhellyel érintett helyrajzi számok | 0406/53, 0406/54 | | |
| Lelőhely jellege | római kori (szarmata) településnyomok | | |
| A lelőhelyen végzett tevékenység és ideje | terepbejárás (1992) | | |
| Megjegyzés | A terület geomorfológiai adottságai és a lelőhely jellege miatt mérete jelentősen változhat. Helyszíni vizsgálaton alapuló revíziójának elvégzése ajánlott. | | |

| Lelőhely név | | M5 út 171. lelőhely | |
|---|---|--|----|
| Nyilvántartási szám | 31327 | Lelőhely közhiteles nyilvántartásban szereplő sorszáma | 34 |
| Lelőhely névváltozata | - | | |
| Lelőhely elhelyezkedése | A településtől ÉNy-ra a Határ-dűlőben ÉNy-DK irányú homokhátakon helyezkedik el a lelőhely. | | |
| A lelőhellyel érintett helyrajzi számok | 0406/66 | | |
| Lelőhely jellege | római kori (szarmata) és Árpád-kori településnyomok | | |
| A lelőhelyen végzett tevékenység és ideje | terepbejárás (1992) | | |
| Megjegyzés | A terület geomorfológiai adottságai, a lelőhely jellege és morfológiája miatt mérete jelentősen változhat. Helyszíni vizsgálaton alapuló revíziójának elvégzése ajánlott. | | |

| Lelőhely név | | M5 út 172. lelőhely | |
|---|---|--|----|
| Nyilvántartási szám | 31328 | Lelőhely közhiteles nyilvántartásban szereplő sorszáma | 35 |
| Lelőhely névváltozata | - | | |
| Lelőhely elhelyezkedése | A településtől ÉNy-ra a Határ-dűlő D-i részén, ÉNy-DK irányú homokháton helyezkedik el a lelőhely. | | |
| A lelőhellyel érintett helyrajzi számok | 0406/44, 0406/43, 0406/42, 0406/41, 0406/40 | | |
| Lelőhely jellege | római kori (szarmata) településnyomok | | |
| A lelőhelyen végzett tevékenység és ideje | terepbejárás (1992); adatgyűjtés (2014) | | |
| Megjegyzés | A terület geomorfológiai adottságai, a lelőhely jellege és morfológiája alapján mérete jelentősen változhat. Helyszíni vizsgálaton alapuló revíziójának elvégzése ajánlott. | | |

| Lelőhely név | | M5 út 173. lelőhely | |
|---|---|--|----|
| Nyilvántartási szám | 31329 | Lelőhely közhiteles nyilvántartásban szereplő sorszáma | 36 |
| Lelőhely névváltozata | - | | |
| Lelőhely elhelyezkedése | A településtől ÉNy-ra a Határ-dűlő D-i részén, ÉNy-DK irányú homokháton helyezkedik el a lelőhely. | | |
| A lelőhellyel érintett helyrajzi számok | 0406/65, 0406/89, 0406/45 | | |
| Lelőhely jellege | római kori (szarmata), Árpád-kori és késő középkori településnyomok | | |
| A lelőhelyen végzett tevékenység és ideje | terepbejárás (1992); adatgyűjtés (2014) | | |
| Megjegyzés | A terület geomorfológiai adottságai, a lelőhely jellege és morfológiája alapján mérete jelentősen változhat. Helyszíni vizsgálaton alapuló revíziójának elvégzése ajánlott. | | |

| Lelőhely név | | M5 út 175. lelőhely | |
|---|---|--|----|
| Nyilvántartási szám | 31330 | Lelőhely közhiteles nyilvántartásban szereplő sorszáma | 37 |
| Lelőhely névváltozata | - | | |
| Lelőhely elhelyezkedése | A településtől ÉNy-ra a Határ-dűlő D-i részén, ÉNy-DK irányú homokháton helyezkedik el a lelőhely. | | |
| A lelőhellyel érintett helyrajzi számok | 0408/104, 0406/84, 0408/88 | | |
| Lelőhely jellege | őskori, római kori (szarmata) és középkori településnyomok | | |
| A lelőhelyen végzett tevékenység és ideje | terepbejárás (1992); adatgyűjtés (2014) | | |
| Megjegyzés | A terület geomorfológiai adottságai, a lelőhely jellege és morfológiája alapján mérete jelentősen változhat. Helyszíni vizsgálaton alapuló revíziójának elvégzése ajánlott. | | |

| Lelőhely név | M5 út 176. lelőhely | | |
|---|---|--|----|
| Nyilvántartási szám | 31331 | Lelőhely közhiteles nyilvántartásban szereplő sorszáma | 38 |
| Lelőhely névváltozata | - | | |
| Lelőhely elhelyezkedése | A településtől ÉNy-ra a Határ-dűlő D-i részén, ÉNy-DK irányú homokháton helyezkedik el a lelőhely. | | |
| A lelőhellyel érintett helyrajzi számok | 0406/92 | | |
| Lelőhely jellege | őskori, római kori (szarmata) és középkori településnyomok | | |
| A lelőhelyen végzett tevékenység és ideje | terepbejárás (1992); adatgyűjtés (2014) | | |
| Megjegyzés | A terület geomorfológiai adottságai, a lelőhely jellege és morfológiája alapján mérete jelentősen változhat. Helyszíni vizsgálaton alapuló revíziójának elvégzése ajánlott. | | |

| Lelőhely név | M5 út 177. lelőhely | | |
|---|---|--|----|
| Nyilvántartási szám | 31332 | Lelőhely közhiteles nyilvántartásban szereplő sorszáma | 39 |
| Lelőhely névváltozata | - | | |
| Lelőhely elhelyezkedése | A településtől ÉNy-ra a Belső-Galambos és Vasút-dűlő között, egy egyenetlen, kiemelkedésekkel és mélyedésekkel tagolt területen helyezkedik el a jelenleg kis kiterjedésű lelőhely. | | |
| A lelőhellyel érintett helyrajzi számok | 0408/114 | | |
| Lelőhely jellege | őskori településnyomok | | |
| A lelőhelyen végzett tevékenység és ideje | terepbejárás (1992); adatgyűjtés (2014) | | |
| Megjegyzés | A terület geomorfológiai adottságai és a lelőhely jellege alapján további terepi vizsgálatok alkalmával mérete jelentősen növekedhet. helyszíni vizsgálaton alapuló revíziójának elvégzése ajánlott. Nem kizárt, hogy a 31304, 31313, 31333 és 31334 nyilvántartási számú lelőhelyekkel egy örökségi elemet alkotnak. | | |

| Lelőhely név | M5 út 119. lelőhely | | |
|---|---|--|----|
| Nyilvántartási szám | 31333 | Lelőhely közhiteles nyilvántartásban szereplő sorszáma | 40 |
| Lelőhely névváltozata | - | | |
| Lelőhely elhelyezkedése | A településtől ÉNy-ra a Belső-Galambos és Vasút-dűlő között, egy egyenetlen, kiemelkedésekkel és mélyedésekkel tagolt területen helyezkedik el a jelenleg kis kiterjedésű lelőhely. | | |
| A lelőhellyel érintett helyrajzi számok | 0408/111, 0408/60, 0408/18 | | |
| Lelőhely jellege | Árpád-kori településnyomok | | |
| A lelőhelyen végzett tevékenység és ideje | terepbejárás (1992) | | |
| Megjegyzés | A terület geomorfológiai adottságai és a lelőhely jellege alapján további terepi vizsgálatok alkalmával mérete jelentősen növekedhet. helyszíni vizsgálaton alapuló | | |

| | |
|--|---|
| | revíziójának elvégzése ajánlott. Nem kizárt, hogy a 31304, 31313, 31332 és 31334 nyilvántartási számú lelőhelyekkel egy örökségi elemet alkotnak. |
|--|---|

| Leelőhely név | | M5 út 184. lelőhely | |
|---|---|---|----|
| Nyilvántartási szám | 31334 | Leelőhely közhiteles nyilvántartásban szereplő sorszáma | 41 |
| Leelőhely névváltozata | - | | |
| Leelőhely elhelyezkedése | A településtől ÉNy-ra a Belső-Galambos és Vasút-dűlő között, egy egyenetlen, kiemelkedésekkel és mélyedésekkel tagolt területen helyezkedik el a jelenleg kis kiterjedésű lelőhely. | | |
| A lelőhellyel érintett helyrajzi számok | 0408/28, 0408/65, 0408/39, 0408/99 | | |
| Leelőhely jellege | középkori településnyomok | | |
| A lelőhelyen végzett tevékenység és ideje | terepbejárás (1992); adatgyűjtés (2014) | | |
| Megjegyzés | A terület geomorfológiai adottságai és a lelőhely jellege alapján további terepi vizsgálatok alkalmával mérete jelentősen növekedhet. helyszíni vizsgálaton alapuló revíziójának elvégzése ajánlott. Nem kizárt, hogy a 31304, 31313, 31332 és 31333 nyilvántartási számú lelőhelyekkel egy örökségi elemet alkotnak. | | |

| Leelőhely név | | M5 út 123. és 123/a lelőhely | |
|---|--|---|----|
| Nyilvántartási szám | 31335 | Leelőhely közhiteles nyilvántartásban szereplő sorszáma | 42 |
| Leelőhely névváltozata | ERD 12. | | |
| Leelőhely elhelyezkedése | A településtől ÉNy-ra, Belső-Galambos határrész É-i oldalán, a műút mindkét oldalán található a lelőhely. | | |
| A lelőhellyel érintett helyrajzi számok | 0411/30, 0411/31, 0411/33, 0411/34, 0411/35, 0411/36, 0408/93, 0408/94, 0408/96, 0407/6, 0408/95, 0411/32, 0411/38, 0411/40, 0411/37, 0411/39, 0408/92, 0411/28, 0411/29, 0411/45, 0409/49, 0410, 0408/97, 0408/91, 0408/98, 0408/99, 0408/104 | | |
| Leelőhely jellege | római kori (szarmata); középkori és kora újkori településnyomok | | |
| A lelőhelyen végzett tevékenység és ideje | terepbejárás (1992, 2014); adatgyűjtés (2014) | | |
| Megjegyzés | - | | |

| Leelőhely név | | Izsáki út-Petőfi Tsz-M5 út 124. lelőhely | |
|---|---|---|----|
| Nyilvántartási szám | 31336 | Leelőhely közhiteles nyilvántartásban szereplő sorszáma | 43 |
| Leelőhely névváltozata | ERD 13. | | |
| Leelőhely elhelyezkedése | A településtől Ny-ra, a Belső-Galambos határrészben a Fülöpjakabra és Kunszállásra vezető műút D-i oldalán helyezkedik el a lelőhely, egy a környezetéből enyhén kiemelkedő, szabálytalan alakú homokháton. | | |
| A lelőhellyel érintett helyrajzi számok | 0415/25, 0417/22, 0417/23, 0416/3, 0415/15, 0415/14, 0415/12, 0407/6 | | |
| Leelőhely jellege | középkori településnyomok | | |

| | |
|---|--|
| A lelőhelyen végzett tevékenység és ideje | terepbejárás (1992, 2014); adatgyűjtés (2014) |
| Megjegyzés | Elképzelhető, hogy kapcsolatban állt a 31314-66917 nyilvántartási számú lelőhely komplexummal. |

| Lelőhely név | M5 út 128. lelőhely | | |
|---|---|--|----|
| Nyilvántartási szám | 31337 | Lelőhely közhiteles nyilvántartásban szereplő sorszáma | 44 |
| Lelőhely névváltozata | - | | |
| Lelőhely elhelyezkedése | A településtől ÉNy-ra a Belső-Galambos határrészben egy ÉNy-DK-i irányú, erősen tagolt felszínű területen helyezkedik el a lelőhely. | | |
| A lelőhellyel érintett helyrajzi számok | 0417/52, 0417/56, 0417/5 | | |
| Lelőhely jellege | római kori (szarmata), Árpád-kori és késő középkori településnyomok | | |
| A lelőhelyen végzett tevékenység és ideje | terepbejárás (1992) | | |
| Megjegyzés | A terület geomorfológiai adottságai és a lelőhely jellege alapján további terepi vizsgálatok alkalmával mérete jelentősen növekedhet, helyszíni vizsgálaton alapuló revíziójának elvégzése ajánlott. Légi régészeti adatok alapján összetartozik a 66917 nyilvántartási számú lelőhellyel, amely magában foglalja a 31314, 31338, 31340, 31341, 31344, 49856 lelőhelyeket. Az örökségi elemhez tartozhatnak a 31342, 31368, 31367, 31339 és az 53992 nyilvántartási számú lelőhelyek. | | |

| Lelőhely név | M5 út 128/a lelőhely | | |
|---|---|--|----|
| Nyilvántartási szám | 31338 | Lelőhely közhiteles nyilvántartásban szereplő sorszáma | 45 |
| Lelőhely névváltozata | - | | |
| Lelőhely elhelyezkedése | A településtől ÉNy-ra a Belső-Galambos határrészben egy ÉNy-DK-i irányú, erősen tagolt felszínű területen helyezkedik el a lelőhely. | | |
| A lelőhellyel érintett helyrajzi számok | 0417/30, 0417/56, 0417/52, 0417/5, 0417/42, 0417/43, 0417/48, 0417/49, 0417/44, 0417/32 | | |
| Lelőhely jellege | Árpád-kori településnyomok | | |
| A lelőhelyen végzett tevékenység és ideje | terepbejárás (1992) | | |
| Megjegyzés | A terület geomorfológiai adottságai és a lelőhely jellege alapján további terepi vizsgálatok alkalmával mérete jelentősen növekedhet, helyszíni vizsgálaton alapuló revíziójának elvégzése ajánlott. Légi régészeti adatok alapján összetartozik a 66917 nyilvántartási számú lelőhellyel, amely magában foglalja a 31314, 31337, 31340, 31341, 31344, 49856 lelőhelyeket. Az örökségi elemhez tartozhatnak a 31342, 31368, 31367, 31339 és az 53992 nyilvántartási számú lelőhelyek. | | |

| Lelőhely név | | M5 út 179. lelőhely | |
|---|---|--|----|
| Nyilvántartási szám | 31339 | Lelőhely közhiteles nyilvántartásban szereplő sorszáma | 46 |
| Lelőhely névváltozata | LIDL Logisztikai központ, 179/B terület; LIDL Logisztikai központ, 179/C terület; LIDL Logisztikai központ, 179/D terület | | |
| Lelőhely elhelyezkedése | A településtől ÉNy-ra a Belső-Galambos határrészben egy ÉNy-DK-i irányú, erősen tagolt felszínű területen helyezkedik el a lelőhely. | | |
| A lelőhellyel érintett helyrajzi számok | 0418/49, 0418/50, 0417/60, 0418/55 | | |
| Lelőhely jellege | őskori (rézkori), római kori (szarmata), népvándorlás kori (avar, késő avar) és Árpád-kori településnyomok, valamint késő avar temető | | |
| A lelőhelyen végzett tevékenység és ideje | terepbejárás (1992); ásatás (2005, 2007); adatgyűjtés (2014) | | |
| Megjegyzés | A terület geomorfológiai adottságai és a lelőhely jellege alapján további terepi vizsgálatok alkalmával mérete jelentősen növekedhet, helyszíni vizsgálaton alapuló revíziójának elvégzése ajánlott. Légi régészeti adatok alapján a közelben található a 66917 nyilvántartási számú lelőhely, amely magában foglalja a 31314, 31337, 31338, 31340, 31341, 31344, 49856 lelőhelyeket. Az örökségi elemhez tartozhatnak a 31342, 31368, 31367 és az 53992 nyilvántartási számú lelőhelyek. A LIDL logisztikai központ területén a lelőhely megelőző feltárása 2007 során elkészült. | | |

| Lelőhely név | | M5 út 180. lelőhely | |
|---|---|--|----|
| Nyilvántartási szám | 31340 | Lelőhely közhiteles nyilvántartásban szereplő sorszáma | 47 |
| Lelőhely névváltozata | - | | |
| Lelőhely elhelyezkedése | A településtől ÉNy-ra a Belső-Galambos határrészben egy ÉNy-DK-i irányú, erősen tagolt felszínű területen helyezkedik el a lelőhely. | | |
| A lelőhellyel érintett helyrajzi számok | 0418/52, 0418/53, 0418/43, 0418/60 | | |
| Lelőhely jellege | római kori (szarmata) településnyomok | | |
| A lelőhelyen végzett tevékenység és ideje | terepbejárás (1992) | | |
| Megjegyzés | A terület geomorfológiai adottságai és a lelőhely jellege alapján további terepi vizsgálatok alkalmával mérete jelentősen növekedhet, helyszíni vizsgálaton alapuló revíziójának elvégzése ajánlott. Légi régészeti adatok alapján összetartozik a 66917 nyilvántartási számú lelőhellyel, amely magában foglalja a 31314, 31338, 31337, 31341, 31344, 49856 lelőhelyeket. Az örökségi elemhez tartozhatnak a 31342, 31368, 31367, 31339 és az 53992 nyilvántartási számú lelőhelyek. | | |

| Lelőhely név | | M5 út 127. lelőhely | |
|-------------------------|--|--|----|
| Nyilvántartási szám | 31341 | Lelőhely közhiteles nyilvántartásban szereplő sorszáma | 48 |
| Lelőhely névváltozata | Felsőgalambos; Belsőgalambos; Zomokszállás; Felsőgalambos XI. kerület Fekete-tanya, szakirodalomban: Felsőgalambos - Templompart | | |
| Lelőhely elhelyezkedése | A településtől ÉNy-ra a Belső-Galambos határrészben egy ÉNy-DK-i irányú, erősen tagolt felszínű területen helyezkedik el a lelőhely. | | |

| | |
|---|--|
| A lelőhellyel érintett helyrajzi számok | 0417/50, 0417/54, 0419/87, 0419/88, 0417/5, 0419/28, 0419/3, 0419/4, 0417/49, 0417/48, 0417/52, 0417/44, 0419/86, 0419/100, 0419/103 |
| Lelőhely jellege | római kori (szarmata), Árpád-kori és középkori településnyomok, Árpád-kori templom, valamint Árpád-, és késő-középkori településnyomok. |
| A lelőhelyen végzett tevékenység és ideje | terepbejárás (1992, 2003, 2006); helyszíni szemle (1981) |
| Megjegyzés | A terület geomorfológiai adottságai és a lelőhely jellege alapján további terepi vizsgálatok alkalmával mérete jelentősen növekedhet, helyszíni vizsgálaton alapuló revíziójának elvégzése ajánlott. Légi régészeti adatok alapján összetartozik a 66917 nyilvántartási számú lelőhellyel, amely magában foglalja a 31314, 31338, 31337, 31340, 31344, 49856 lelőhelyeket. Az örökségi elemhez tartozhatnak a 31342, 31368, 31367, 31339 és az 53992 nyilvántartási számú lelőhelyek. A lelőhely minden bizonnyal megegyezik a középkori Zomokszállással. |

| Lelőhely név | | M5 út 127/a lelőhely | |
|---|---|--|----|
| Nyilvántartási szám | 31342 | Lelőhely közhiteles nyilvántartásban szereplő sorszáma | 49 |
| Lelőhely névváltozata | - | | |
| Lelőhely elhelyezkedése | A településtől ÉNy-ra a Belső-Galambos határrészben egy ÉNy-DK-i irányú, erősen tagolt felszínű területen helyezkedik el a lelőhely. | | |
| A lelőhellyel érintett helyrajzi számok | 0419/85, 0419/86, 0419/87 | | |
| Lelőhely jellege | Árpád-kori és újkori településnyomok | | |
| A lelőhelyen végzett tevékenység és ideje | terepbejárás (1992) | | |
| Megjegyzés | A terület geomorfológiai adottságai és a lelőhely jellege alapján további terepi vizsgálatok alkalmával mérete jelentősen növekedhet, helyszíni vizsgálaton alapuló revíziójának elvégzése ajánlott. Légi régészeti adatok alapján összetartozik a 66917 nyilvántartási számú lelőhellyel, amely magában foglalja a 31314, 31337, 31338, 31340, 31341, 31344, 49856 lelőhelyeket. Az örökségi elemhez tartozhatnak a 31368, 31367, 31339 és az 53992 nyilvántartási számú lelőhelyek. | | |

| Lelőhely név | | M5 út 129. lelőhely | |
|---|---|--|----|
| Nyilvántartási szám | 31343 | Lelőhely közhiteles nyilvántartásban szereplő sorszáma | 50 |
| Lelőhely névváltozata | - | | |
| Lelőhely elhelyezkedése | A településtől ÉNy-ra a Belső-Galambos határrész D-i részén, a műúttól D-re található a lelőhely. | | |
| A lelőhellyel érintett helyrajzi számok | 0455/49, 0455/79, 0455/78, 0455/36, 0455/37 | | |
| Lelőhely jellege | közelebbről nem meghatározható, régészeti korú lelőhely | | |
| A lelőhelyen végzett tevékenység és ideje | terepbejárás (1992) | | |
| Megjegyzés | Az előkerült szórvány lelet alapján a területen ajánlott a helyszíni vizsgálaton alapuló revízió elvégzése. | | |

| Lelőhely név | | Belsőgalambos-M5 út 181. leelőhely | |
|--|---|--|----|
| Nyilvántartási szám | 31344 | Lelőhely közhiteles nyilvántartásban szereplő sorszáma | 51 |
| Lelőhely névváltozata | - | | |
| Lelőhely elhelyezkedése | A településtől ÉNy-ra a Belső-Galambos határrészben egy ÉNy-DK-i irányú, erősen tagolt felszínű területen helyezkedik el a leelőhely. | | |
| A leelőhellyel érintett helyrajzi számok | 0418/45, 0419/57, 0419/30, 0418/46 | | |
| Lelőhely jellege | római kori (szarmata) és Árpád-kori településnyomok | | |
| A leelőhelyen végzett tevékenység és ideje | terepbejárás 1992 | | |
| Megjegyzés | A terület geomorfológiai adottságai és a leelőhely jellege alapján további terepi vizsgálatok alkalmával mérete jelentősen növekedhet, helyszíni vizsgálaton alapuló revíziójának elvégzése ajánlott. Légi régészeti adatok alapján összetartozik a 66917 nyilvántartási számú leelőhellyel, amely magában foglalja a 31314, 31338, 31340, 31341, 31337, 49856 leelőhelyeket. Az örökségi elemhez tartozhatnak a 31342, 31368, 31367, 31339 és az 53992 nyilvántartási számú leelőhelyek. | | |

| Lelőhely név | | M5 út 183. leelőhely | |
|--|--|--|----|
| Nyilvántartási szám | 31345 | Lelőhely közhiteles nyilvántartásban szereplő sorszáma | 52 |
| Lelőhely névváltozata | - | | |
| Lelőhely elhelyezkedése | A településtől Ny-ra, a Belső-Galambos határrésztől K-re, a Bugacra vezető út nyomvonalán található a kisméretű leelőhely. | | |
| A leelőhellyel érintett helyrajzi számok | 0458/54 | | |
| Lelőhely jellege | római kori (szarmata) településnyomok | | |
| A leelőhelyen végzett tevékenység és ideje | terepbejárás (1992) | | |
| Megjegyzés | A terület geomorfológiai adottságai és a leelőhely jellege alapján egy helyszíni vizsgálaton alapuló revízió során mérete jelentősen növekedhet. | | |

| Lelőhely név | | Belsőgalambos-M5 út 126. leelőhely | |
|--|--|--|----|
| Nyilvántartási szám | 31346 | Lelőhely közhiteles nyilvántartásban szereplő sorszáma | 53 |
| Lelőhely névváltozata | - | | |
| Lelőhely elhelyezkedése | A településtől Ny-ra, a Belső-Galambos határrész K-i részén, a Bugacra vezető úttól Ny-ra található a leelőhely. | | |
| A leelőhellyel érintett helyrajzi számok | 0419/30, 0419/39, 0419/46, 0419/44 | | |
| Lelőhely jellege | római kori (szarmata) és Árpád-kori településnyomok | | |
| A leelőhelyen végzett tevékenység és ideje | terepbejárás (1992) | | |
| Megjegyzés | A terület geomorfológiai adottságai és a leelőhely jellege alapján mérete növekedhet. Helyszíni vizsgálaton alapuló revíziójának elvégzése ajánlott. | | |

| Lelőhely név | | M5 út 130/a leelőhely | |
|--|--|--|----|
| Nyilvántartási szám | 31347 | Lelőhely közhiteles nyilvántartásban szereplő sorszáma | 54 |
| Lelőhely névváltozata | - | | |
| Lelőhely elhelyezkedése | A településtől Ny-ra Belső-Galambos határrész K-i végében, a Bugacra vezető úttól K-re, egy kiemelkedésekkel és mélyedésekkel erősen tagolt terepfelszínen található a jelenleg kicsi kiterjedésű leelőhely. | | |
| A leelőhellyel érintett helyrajzi számok | 0458/5, 0458/14, 0458/71, 0458/101, 0458/72, 0458/6, 0458/103, 0458/4, 0458/102, 0458/68 | | |
| Lelőhely jellege | római kori (szarmata) és Árpád-kori településnyomok | | |
| A leelőhelyen végzett tevékenység és ideje | terepbejárás (1992); adatgyűjtés (2014) | | |
| Megjegyzés | A terület geomorfológiai adottságai és a leelőhely jellege alapján mérete növekedhet. Helyszíni vizsgálaton alapuló revíziójának elvégzése ajánlott. | | |

| Lelőhely név | | M5 út 131/a leelőhely | |
|--|--|--|----|
| Nyilvántartási szám | 31348 | Lelőhely közhiteles nyilvántartásban szereplő sorszáma | 55 |
| Lelőhely névváltozata | - | | |
| Lelőhely elhelyezkedése | A településtől DNy-ra Belső-Galambos határrésztől DK-re, a Jászszentlászlóra vezető műúttól Ny-ra, egy kiemelkedésekkel és mélyedésekkel tagolt terepfelszínen található a jelenleg kicsi kiterjedésű leelőhely. | | |
| A leelőhellyel érintett helyrajzi számok | 0468/23, 0468/24, 0468/33, 0468/34, 0468/35 | | |
| Lelőhely jellege | közelebbről pontosan nem meghatározható, régészeti korú településnyomok | | |
| A leelőhelyen végzett tevékenység és ideje | terepbejárás (1992); adatgyűjtés (2014) | | |
| Megjegyzés | A terület geomorfológiai adottságai és a leelőhely jellege alapján mérete növekedhet. Helyszíni vizsgálaton alapuló revíziójának elvégzése ajánlott. | | |

| Lelőhely név | | M5 út 132. leelőhely | |
|--|--|--|----|
| Nyilvántartási szám | 31349 | Lelőhely közhiteles nyilvántartásban szereplő sorszáma | 56 |
| Lelőhely névváltozata | - | | |
| Lelőhely elhelyezkedése | A településtől DNy-ra Alsó-Galambos határrésztől K-re, a Dóc-dűlő Ny-i részén, a Jászszentlászlóra vezető műúttól K-re, egy ÉNy-DK irányú homokhátakkal és mélyedésekkel tagolt terepfelszínen található a jelenleg kicsi kiterjedésű leelőhely. | | |
| A leelőhellyel érintett helyrajzi számok | 0467/45, 0394/3 | | |
| Lelőhely jellege | feltételezhetően Árpád-kori temető | | |
| A leelőhelyen végzett tevékenység és ideje | terepbejárás (1992); adatgyűjtés (2014) | | |
| Megjegyzés | A leelőhely kormeghatározása bizonytalan, lehet, hogy az előkerült kerámialelet egy településre utal. | | |

| | |
|--|--|
| | A terület geomorfológiai adottságai és az előkerült leletanyag alapján a lelőhely mérete növekedhet. Terepi vizsgálatokon alapuló revíziójának elvégzése ajánlott. A 31350 nyilvántartási számú lelőhellyel összetartozhat. Az előkerült csontok alapján több sírral lehet számolni a lelőhelyen. |
|--|--|

| Lelőhely név | | M5 út 133. lelőhely | |
|---|---|--|----|
| Nyilvántartási szám | 31350 | Lelőhely közhiteles nyilvántartásban szereplő sorszáma | 57 |
| Lelőhely névváltozata | - | | |
| Lelőhely elhelyezkedése | A településtől DNy-ra Alsó-Galambos határrésztől K-re, a Dóc-dűlő Ny-i részén, a Jászszentlászlóra vezető műúttól K-re, egy ÉNy-DK irányú homokhátakkal és mélyedésekkel tagolt terepfelszínen található a jelenleg kicsi kiterjedésű lelőhely. | | |
| A lelőhellyel érintett helyrajzi számok | 0467/45, 0467/46, 0467/47 | | |
| Lelőhely jellege | őskori, római kori (szarmata), Árpád-kori és középkori településnyomok | | |
| A lelőhelyen végzett tevékenység és ideje | terepbejárás (1992); adatgyűjtés (2014) | | |
| Megjegyzés | A terület geomorfológiai adottságai és az előkerült leletanyag alapján a lelőhely mérete növekedhet. Terepi vizsgálatokon alapuló revíziójának elvégzése ajánlott. A 31349 nyilvántartási számú lelőhellyel összetartozhat. Az őskori leletek, lehetséges, hogy népvándorlás kori (avar) településhez tartoznak. | | |

| Lelőhely név | | M5 út 134. lelőhely | |
|---|--|--|----|
| Nyilvántartási szám | 31351 | Lelőhely közhiteles nyilvántartásban szereplő sorszáma | 58 |
| Lelőhely névváltozata | - | | |
| Lelőhely elhelyezkedése | A településtől DNy-ra, a Dóc-dűlő É-i részén egy ÉNy-DK irányú, erősen tagolt terepfelszínű területen helyezkedik el a lelőhely. | | |
| A lelőhellyel érintett helyrajzi számok | 0467/12, 0467/94, 0467/121, 0467/95, 0467/123, 0467/11, 0467/10 | | |
| Lelőhely jellege | római kori (szarmata) és Árpád-kori településnyomok | | |
| A lelőhelyen végzett tevékenység és ideje | terepbejárás (1992); ásatás (2006) | | |
| Megjegyzés | A lelőhely az 542. jelű út nyomvonalán feltárássra került. A jellege és a geomorfológiai adottságok alapján elképzelhető, hogy a 67025 nyilvántartási számú lelőhellyel egy örökségi elemet alkot. | | |

| Lelőhely név | | M5 út 136. lelőhely | |
|---|--|--|----|
| Nyilvántartási szám | 31352 | Lelőhely közhiteles nyilvántartásban szereplő sorszáma | 59 |
| Lelőhely névváltozata | szakirodalomban: Dóc-dűlő | | |
| Lelőhely elhelyezkedése | A településtől DNy-ra, a Dóc-dűlőben egy szabálytalanul tagolt terepfelszínen helyezkedik el a lelőhely. | | |
| A lelőhellyel érintett helyrajzi számok | 0467/63, 0467/65, 0467/66, 0467/64 | | |

| | |
|---|---|
| Lelőhely jellege | őskori, római kori (szarmata) és középkori településnyomok, valamint középkori temető |
| A lelőhelyen végzett tevékenység és ideje | terepbejárás (1992); adatgyűjtés (2014) |
| Megjegyzés | A terület geomorfológiai adottságai és a lelőhely jellege alapján a helyszíni vizsgálaton alapuló revíziójának elvégzése ajánlott, mérete jelentősen bővíthet. A lelőhelyen az adattári források alapján egy Árpád-kori templom is állhatott. |

| Lelőhely név | | M5 út 137. lelőhely | |
|---|--|--|----|
| Nyilvántartási szám | 31353 | Lelőhely közhiteles nyilvántartásban szereplő sorszáma | 60 |
| Lelőhely névváltozata | - | | |
| Lelőhely elhelyezkedése | A településtől DNy-ra, a Dóc-dűlőben egy szabálytalanul tagolt terepfelületen helyezkedik el a lelőhely. | | |
| A lelőhellyel érintett helyrajzi számok | 0467/75, 0467/73, 0467/141, 0467/142, 0467/71, 0466/1, 0465/90, 0465/70, 0465/71, 0467/74 | | |
| Lelőhely jellege | Árpád-kori és szórványos őskori településnyom. | | |
| A lelőhelyen végzett tevékenység és ideje | terepbejárás (1992) | | |
| Megjegyzés | A lelőhelyen előkerült kőszköz lehetséges, hogy az Árpád-kori településhez kapcsolható és nem őskori településhez tartozott. A terület geomorfológiai adottságai és a lelőhely jellege alapján a helyszíni vizsgálaton alapuló revíziójának elvégzése ajánlott, mérete jelentősen bővíthet. Elképzelhető, hogy a 31356 nyilvántartási számú lelőhellyel egy örökségi elemet alkot. | | |

| Lelőhely név | | M5 út 138. lelőhely | |
|---|---|--|----|
| Nyilvántartási szám | 31354 | Lelőhely közhiteles nyilvántartásban szereplő sorszáma | 61 |
| Lelőhely névváltozata | - | | |
| Lelőhely elhelyezkedése | A településtől DNy-ra, a Dóc-dűlőben egy ÉNy-DK irányú természetes homokháton helyezkedik el a lelőhely. | | |
| A lelőhellyel érintett helyrajzi számok | 0465/115, 0465/65, 0465/66, 0465/67, 0465/68, 0465/69, 0465/28, 0465/128, 0465/127 | | |
| Lelőhely jellege | római kori (szarmata) és Árpád-kori településnyomok | | |
| A lelőhelyen végzett tevékenység és ideje | terepbejárás (1992); adatgyűjtés (2014) | | |
| Megjegyzés | A terület geomorfológiai adottságai és a lelőhely jellege alapján további terepi vizsgálatok alkalmával mérete jelentősen növekedhet. helyszíni vizsgálaton alapuló revíziójának elvégzése ajánlott. Elképzelhető, hogy a 31307, 31355 és a 31404 nyilvántartási számú lelőhellyel egy örökségi elemet alkot. | | |

| Lelőhely név | | M5 út 139. lelőhely | |
|---|---|--|----|
| Nyilvántartási szám | 31355 | Lelőhely közhiteles nyilvántartásban szereplő sorszáma | 62 |
| Lelőhely névváltozata | - | | |
| Lelőhely elhelyezkedése | A településtől DNy-ra, a Dóc-dűlőben egy ÉNy-DK irányú természetes homokháton helyezkedik el a lelőhely. | | |
| A lelőhellyel érintett helyrajzi számok | 0465/108, 0465/56, 0465/107, 0465/95, 0465/109, 0465/94, 0465/23, 0465/114, 0465/25 | | |
| Lelőhely jellege | őskori és római kor (szarmata) településnyomok | | |
| A lelőhelyen végzett tevékenység és ideje | terepbejárás (1992); adatgyűjtés (2014) | | |
| Megjegyzés | A terület geomorfológiai adottságai és a lelőhely jellege alapján további terepi vizsgálatok alkalmával mérete jelentősen növekedhet. Helyszíni vizsgálaton alapuló revíziójának elvégzése ajánlott. Elképzelhető, hogy a 31307, 31354 és a 31404 nyilvántartási számú lelőhellyel egy örökségi elemet alkot. | | |

| Lelőhely név | | M5 út 220. lelőhely | |
|---|---|--|----|
| Nyilvántartási szám | 31356 | Lelőhely közhiteles nyilvántartásban szereplő sorszáma | 63 |
| Lelőhely névváltozata | - | | |
| Lelőhely elhelyezkedése | A településtől DNy-ra, a Dóc-dűlőben egy szabálytalanul tagolt terepfelületen helyezkedik el a lelőhely. | | |
| A lelőhellyel érintett helyrajzi számok | 0465/73, 0465/75, 0465/76, 0465/98 | | |
| Lelőhely jellege | őskori, Árpád-kori és pontosabban nem meghatározható régészeti korú településnyomok | | |
| A lelőhelyen végzett tevékenység és ideje | terepbejárás (1992) | | |
| Megjegyzés | A terület geomorfológiai adottságai és a lelőhely jellege alapján további terepi vizsgálatok alkalmával mérete jelentősen növekedhet. Helyszíni vizsgálaton alapuló revíziójának elvégzése ajánlott. Elképzelhető, hogy a 31353 nyilvántartási számú lelőhellyel egy örökségi elemet alkot. | | |

| Lelőhely név | | M5 út 140. lelőhely | |
|---|---|--|----|
| Nyilvántartási szám | 31357 | Lelőhely közhiteles nyilvántartásban szereplő sorszáma | 64 |
| Lelőhely névváltozata | - | | |
| Lelőhely elhelyezkedése | A településtől D-re, a Belső-Ferencszállás határrészben ÉNy-DK irányú homokháttal tagolt felületű térszínen található a lelőhely. | | |
| A lelőhellyel érintett helyrajzi számok | 0599/30, 0599/47 | | |
| Lelőhely jellege | őskori és római kori (szarmata) településnyomok | | |
| A lelőhelyen végzett tevékenység és ideje | terepbejárás (1992) | | |

| | |
|------------|---|
| Megjegyzés | A terület geomorfológiai adottságai és a lelőhely jellege alapján további terepi vizsgálatok alkalmával mérete jelentősen növekedhet. Helyszíni vizsgálaton alapuló revíziójának elvégzése ajánlott. Elképzelhető, hogy a 31357, 31358 és a 31359 nyilvántartási számú lelőhellyel egy örökségi elemet alkot. |
|------------|---|

| Lelőhely név | | M5 út 140/a lelőhely | |
|---|---|--|----|
| Nyilvántartási szám | 31358 | Lelőhely közhiteles nyilvántartásban szereplő sorszáma | 65 |
| Lelőhely névváltozata | - | | |
| Lelőhely elhelyezkedése | A településtől D-re, a Belső-Ferencszállás határrészben ÉNy-DK irányú homokháttakkal tagolt felületű térszínen található a lelőhely. | | |
| A lelőhellyel érintett helyrajzi számok | 0599/28, 0599/29 | | |
| Lelőhely jellege | római kori (szarmata), Árpád-kori és újkori településnyomok | | |
| A lelőhelyen végzett tevékenység és ideje | terepbejárás (1992) | | |
| Megjegyzés | A terület geomorfológiai adottságai és a lelőhely jellege alapján további terepi vizsgálatok alkalmával mérete jelentősen növekedhet. Helyszíni vizsgálaton alapuló revíziójának elvégzése ajánlott. Elképzelhető, hogy a 31357, 31358 és a 31359 nyilvántartási számú lelőhellyel egy örökségi elemet alkot. | | |

| Lelőhely név | | M5 út 141. lelőhely | |
|---|---|--|----|
| Nyilvántartási szám | 31359 | Lelőhely közhiteles nyilvántartásban szereplő sorszáma | 66 |
| Lelőhely névváltozata | - | | |
| Lelőhely elhelyezkedése | A településtől D-re, a Belső-Ferencszállás határrészben ÉNy-DK irányú homokháttakkal tagolt felületű térszínen található a lelőhely. | | |
| A lelőhellyel érintett helyrajzi számok | 0599/49, 0599/11, 0599/51 | | |
| Lelőhely jellege | római kori (szarmata) és Árpád-kori településnyomok | | |
| A lelőhelyen végzett tevékenység és ideje | terepbejárás (1992) | | |
| Megjegyzés | A terület geomorfológiai adottságai és a lelőhely jellege alapján további terepi vizsgálatok alkalmával mérete jelentősen növekedhet. Helyszíni vizsgálaton alapuló revíziójának elvégzése ajánlott. Elképzelhető, hogy a 31357, 31358 és a 31359 nyilvántartási számú lelőhellyel egy örökségi elemet alkot. | | |

| Lelőhely név | | M5 út 142. lelőhely | |
|---|---|--|----|
| Nyilvántartási szám | 31360 | Lelőhely közhiteles nyilvántartásban szereplő sorszáma | 67 |
| Lelőhely névváltozata | - | | |
| Lelőhely elhelyezkedése | A településtől D-re, a Jászszentlászlóra vezető úttól K-re, a Kővágó-éri-csatornától É-ra található ÉNy-DK irányú természetes magaslaton helyezkedik el a lelőhely. | | |
| A lelőhellyel érintett helyrajzi számok | 0592/10, 0592/66 | | |

| | |
|---|---|
| Lelőhely jellege | római kori (szarmata) és Árpád-kori településnyomok |
| A lelőhelyen végzett tevékenység és ideje | terepbejárás (1992) |
| Megjegyzés | A terület geomorfológiai adottságai és a lelőhely jellege alapján további terepi vizsgálatok alkalmával mérete jelentősen növekedhet. Helyszíni vizsgálaton alapuló revíziójának elvégzése ajánlott. Nem kizárt, hogy a 31306, 31361, 31362 és 31363 nyilvántartási számú lelőhelyekkel egy örökségi elemet alkotnak. |

| Lelőhely név | | M5 út 143. lelőhely | |
|---|---|--|----|
| Nyilvántartási szám | 31361 | Lelőhely közhiteles nyilvántartásban szereplő sorszáma | 68 |
| Lelőhely névváltozata | - | | |
| Lelőhely elhelyezkedése | A településtől D-re, a Jászszentlászlóra vezető úttól K-re, a Kővágó-éri-csatornától É-ra található ÉNy-DK irányú természetes magaslaton helyezkedik el a lelőhely. | | |
| A lelőhellyel érintett helyrajzi számok | 0592/11, 0592/66, 0592/64, 0592/77 | | |
| Lelőhely jellege | őskori, római kori (szarmata) és újkori településnyomok | | |
| A lelőhelyen végzett tevékenység és ideje | terepbejárás (1992) | | |
| Megjegyzés | A terület geomorfológiai adottságai és a lelőhely jellege alapján további terepi vizsgálatok alkalmával mérete jelentősen növekedhet. Helyszíni vizsgálaton alapuló revíziójának elvégzése ajánlott. Nem kizárt, hogy a 31306, 31360, 31362 és 31363 nyilvántartási számú lelőhelyekkel egy örökségi elemet alkotnak. | | |

| Lelőhely név | | M5 út 144. lelőhely | |
|---|---|--|----|
| Nyilvántartási szám | 31362 | Lelőhely közhiteles nyilvántartásban szereplő sorszáma | 69 |
| Lelőhely névváltozata | - | | |
| Lelőhely elhelyezkedése | A településtől D-re, a Jászszentlászlóra vezető úttól K-re, a Kővágó-éri-csatornától É-ra található ÉNy-DK irányú természetes magaslaton helyezkedik el a lelőhely. | | |
| A lelőhellyel érintett helyrajzi számok | 0592/64, 0592/65, 0592/22, 0592/76 | | |
| Lelőhely jellege | őskori (rézkor, bádeni kultúra), római kori (szarmata), Árpád-kori és újkori településnyomok | | |
| A lelőhelyen végzett tevékenység és ideje | terepbejárás (1992) | | |
| Megjegyzés | A terület geomorfológiai adottságai és a lelőhely jellege alapján további terepi vizsgálatok alkalmával mérete jelentősen növekedhet. Helyszíni vizsgálaton alapuló revíziójának elvégzése ajánlott. Nem kizárt, hogy a 31306, 31360, 31361 és 31363 nyilvántartási számú lelőhelyekkel egy örökségi elemet alkotnak. | | |

| Lelőhely név | | M5 út 145. lelőhely | |
|-----------------------|-------|--|----|
| Nyilvántartási szám | 31363 | Lelőhely közhiteles nyilvántartásban szereplő sorszáma | 70 |
| Lelőhely névváltozata | - | | |

| | |
|---|---|
| Lelőhely elhelyezkedése | A településtől D-re, a Jászszentlászlóra vezető úttól K-re, a Kővágó-éri-csatornától É-ra található ÉNy-DK irányú természetes magaslaton helyezkedik el a lelőhely. |
| A lelőhellyel érintett helyrajzi számok | 0592/65, 0592/38, 0592/3, 0592/67, 0592/22 |
| Lelőhely jellege | őskori, római kori (szarmata) és újkori településnyomok |
| A lelőhelyen végzett tevékenység és ideje | terepbejárás (1992) |
| Megjegyzés | A terület geomorfológiai adottságai és a lelőhely jellege alapján további terepi vizsgálatok alkalmával mérete jelentősen növekedhet. Helyszíni vizsgálaton alapuló revíziójának elvégzése ajánlott. Nem kizárt, hogy a 31306, 31360, 31361 és 31362 nyilvántartási számú lelőhelyekkel egy örökségi elemet alkotnak. |

| Lelőhely név | | M5 út 148. lelőhely | |
|---|---|--|----|
| Nyilvántartási szám | 31364 | Lelőhely közhiteles nyilvántartásban szereplő sorszáma | 71 |
| Lelőhely névváltozata | - | | |
| Lelőhely elhelyezkedése | A településtől D-re, a Jászszentlászlóra vezető úttól K-re, a Kővágó-éri-csatornától É-ra található ÉNy-DK irányú természetes magaslaton helyezkedik el a lelőhely. | | |
| A lelőhellyel érintett helyrajzi számok | 0592/54, 0592/2, 045/3 | | |
| Lelőhely jellege | újkori településnyom | | |
| A lelőhelyen végzett tevékenység és ideje | terepbejárás (1992) | | |
| Megjegyzés | A 31306 nyilvántartási számú lelőhellyel összetartozhat. A lelőhely egy része Petőfiszállás közigazgatási határához tartozik. | | |

| Lelőhely név | | M5 út 174. lelőhely | |
|---|--|--|----|
| Nyilvántartási szám | 31366 | Lelőhely közhiteles nyilvántartásban szereplő sorszáma | 73 |
| Lelőhely névváltozata | ERD 11. | | |
| Lelőhely elhelyezkedése | A településtől ÉNy-ra a Határ-dűlő D-i részén, ÉNy-DK irányú homokhátakon helyezkedik el a lelőhely. | | |
| A lelőhellyel érintett helyrajzi számok | 0409/33, 0409/15, 0409/34, 0409/51, 0406/89, 0407/6 | | |
| Lelőhely jellege | római kori (szarmata) és késő Árpád-kori településnyomok | | |
| A lelőhelyen végzett tevékenység és ideje | terepbejárás (1992, 2014); adatgyűjtés (2014) | | |
| Megjegyzés | - | | |

| Lelőhely név | | M5 út 178. lelőhely | |
|-------------------------|--|--|----|
| Nyilvántartási szám | 31367 | Lelőhely közhiteles nyilvántartásban szereplő sorszáma | 74 |
| Lelőhely névváltozata | - | | |
| Lelőhely elhelyezkedése | A településtől ÉNy-ra a Belső-Galambos határrészben egy ÉNy-DK-i irányú, erősen tagolt felszínű területen helyezkedik el a lelőhely. | | |

| | |
|---|--|
| A lelőhellyel érintett helyrajzi számok | 0418/35, 0418/36, 0418/37, 0418/38 |
| Lelőhely jellege | őskori és római kori (szarmata) településnyomok |
| A lelőhelyen végzett tevékenység és ideje | terepbejárás (1992); ásatás (2005) |
| Megjegyzés | A terület geomorfológiai adottságai és a lelőhely jellege alapján további terepi vizsgálatok alkalmával mérete jelentősen növekedhet. Helyszíni vizsgálaton alapuló revíziójának elvégzése ajánlott. Légi régészeti adatok alapján közel található a 66917 nyilvántartási számú lelőhely, amely magában foglalja a 31314, 31337, 31338, 31340, 31341, 31344, 49856 lelőhelyeket. Ez alapján az örökségi elemhez tartozhatnak a 31342, 31368, 31367, 31339 és az 53992 nyilvántartási számú lelőhelyek. |

| Lelőhely név | | M5 út 182. lelőhely | |
|---|--|--|----|
| Nyilvántartási szám | 31368 | Lelőhely közhiteles nyilvántartásban szereplő sorszáma | 75 |
| Lelőhely névváltozata | - | | |
| Lelőhely elhelyezkedése | A településtől ÉNy-ra a Belső-Galambos határrészben egy ÉNy-DK-i irányú, erősen tagolt felszínű területen helyezkedik el a lelőhely. | | |
| A lelőhellyel érintett helyrajzi számok | 0418/18 | | |
| Lelőhely jellege | bronzkori és Árpád-kori településnyomok | | |
| A lelőhelyen végzett tevékenység és ideje | terepbejárás (1992) | | |
| Megjegyzés | A terület geomorfológiai adottságai és a lelőhely jellege alapján további terepi vizsgálatok alkalmával mérete jelentősen növekedhet. Helyszíni vizsgálaton alapuló revíziójának elvégzése ajánlott. Légi régészeti adatok alapján a közelben található a 66917 nyilvántartási számú lelőhely, amely magában foglalja a 31314, 31338, 31340, 31341, 31344, 49856 lelőhelyeket. Ez alapján az örökségi elemhez tartozhatnak a 31342, 31368, 31367, 31339 és az 53992 nyilvántartási számú lelőhelyek. | | |

| Lelőhely név | | M5 út 221. lelőhely | |
|---|--|--|----|
| Nyilvántartási szám | 31369 | Lelőhely közhiteles nyilvántartásban szereplő sorszáma | 76 |
| Lelőhely névváltozata | - | | |
| Lelőhely elhelyezkedése | A településtől DNy-ra, a Dóc-dűlőben egy szabálytalanul tagolt terepfelületen helyezkedik el a lelőhely. | | |
| A lelőhellyel érintett helyrajzi számok | 0465/90, 0465/70, 0465/71, 0465/89, 0465/124 | | |
| Lelőhely jellege | Árpád-kori és késő középkori településnyomok | | |
| A lelőhelyen végzett tevékenység és ideje | terepbejárás (1992) | | |
| Megjegyzés | A terület geomorfológiai adottságai és a lelőhely jellege alapján további terepi vizsgálatok alkalmával mérete jelentősen növekedhet. Helyszíni vizsgálaton alapuló revíziójának elvégzése ajánlott. | | |

| Lelőhely név | M5 út 222. lelőhely | | |
|---|--|--|----|
| Nyilvántartási szám | 31370 | Lelőhely közhiteles nyilvántartásban szereplő sorszáma | 77 |
| Lelőhely névváltozata | - | | |
| Lelőhely elhelyezkedése | A településtől DNy-ra, a Dóci-dűlő É-i részén, a Jászszentlászlóra vezető műúttól Ny-ra található a lelőhely egy tagolt felszínű ÉNy-DK irányú homokháton. | | |
| A lelőhellyel érintett helyrajzi számok | 0464, 0465/9 | | |
| Lelőhely jellege | római kori (szarmata) településnyomok | | |
| A lelőhelyen végzett tevékenység és ideje | terepbejárás (1992); próbafeltárás (2006) | | |
| Megjegyzés | A terület geomorfológiai adottságai és a lelőhely jellege alapján további terepi vizsgálatok alkalmával mérete jelentősen növekedhet. Helyszíni vizsgálaton alapuló revíziójának elvégzése ajánlott. Elképzelhető, hogy a 31310 és a 67023 nyilvántartási számú lelőhellyel egy örökségi elemet alkot. | | |

| Lelőhely név | Halasi út | | |
|---|---|--|----|
| Nyilvántartási szám | 31381 | Lelőhely közhiteles nyilvántartásban szereplő sorszáma | 78 |
| Lelőhely névváltozata | Kiskunfélegyháza ÉNy-i elkerülő út 78. lh.; ERD 5. | | |
| Lelőhely elhelyezkedése | A településtől ÉNy-ra, a 451. számú út Ny-i oldalán található a lelőhely, egy a környezetéből enyhén kiemelkedő, tagolt térszínen. | | |
| A lelőhellyel érintett helyrajzi számok | 0346/38, 0388/83, 0388/75, 0388/103, 0388/81, 0388/16, 0343/3, 0388/82, 0388/69, 0346/49, 0346/48, 0388/70, 0388/80, 0388/84, 0388/104, 0388/105, 0387 | | |
| Lelőhely jellege | kora újkori településnyomok, valamint őskori (bronzkori, Vatyá temető) és szarmata temetők | | |
| A lelőhelyen végzett tevékenység és ideje | terepbejárás (2014); próbafeltárás (2006); ásítás (1988); adatgyűjtés (2014) | | |
| Megjegyzés | A lelőhelyen további bronzkori és szarmata temetkezések fordulhatnak elő, továbbá várható a temetőkhöz kapcsolódó településnyomok előkerülése is a szűkebb térségben. | | |

| Lelőhely név | Borsihalom II. | | |
|---|--|--|----|
| Nyilvántartási szám | 31388 | Lelőhely közhiteles nyilvántartásban szereplő sorszáma | 79 |
| Lelőhely névváltozata | - | | |
| Lelőhely elhelyezkedése | A településtől ÉK-re, a Félegyházi-tanyák határrész É-i részén, a Borsi-halom-dűlő Ny-i részén, a Tiszaalpárra vezető út és vasút közötti területen és azok két oldalán helyezkedik el a lelőhely. | | |
| A lelőhellyel érintett helyrajzi számok | 0233/9, 0233/14, 0174, 0148, 0169/5, 0234, 0162/28, 0155/3, 0155/1, 0155/2, 0168, 0169/13, 0169/14, 0169/2, 0169/3, 0169/11, 0169/32, 0169/34, 0169/35, 0169/28, 0173 | | |
| Lelőhely jellege | szarmata temető | | |
| A lelőhelyen végzett tevékenység és ideje | adatgyűjtés (ismeretlen időpont) | | |

| | |
|------------|---|
| Megjegyzés | <p>A lelőhelyre azonosított szarmata temető további sírjainak előkerülésével lehet számolni. Mindezek mellett várható a temetőhöz tartozó településnyomok előkerülése a szűkebb térségben.</p> <p>A halom mesterséges vagy természetes eredetével kapcsolatosan nincsenek információk. A tágabb térség geomorfológiai adottságai alapján elképzelhető, hogy természetes képződmény volt.</p> <p>A lelőhely részben Tiszaalpár közigazgatási határához tartozik.</p> |
|------------|---|

| Lelőhely név | Vásártér | | |
|---|--|--|----|
| Nyilvántartási szám | 31393 | Lelőhely közhiteles nyilvántartásban szereplő sorszáma | 80 |
| Lelőhely névváltozata | - | | |
| Lelőhely elhelyezkedése | A lelőhely a település belterületének DNy-i részén, a vasúttól K-re a valamikori dohánybeváltó területén helyezkedik el. | | |
| A lelőhellyel érintett helyrajzi számok | 13, 4728/7 | | |
| Lelőhely jellege | késő avar temető | | |
| A lelőhelyen végzett tevékenység és ideje | adatgyűjtés (2014, 2017, ismeretlen időpont) | | |
| Megjegyzés | A lelőhely valós kiterjedése nem ismert. A vasút és a környező ingatlanok területe régészeti érdekeltségű helyszínnek minősíthető, hiszen további temetkezések és a temetőhöz tartozó településnyomok előkerülése várható. | | |

| Lelőhely név | Templomhalom | | |
|---|--|--|----|
| Nyilvántartási szám | 31399 | Lelőhely közhiteles nyilvántartásban szereplő sorszáma | 81 |
| Lelőhely névváltozata | Félegyháza | | |
| Lelőhely elhelyezkedése | A település ÉK-i határában a Félegyházi-vízfolyás ÉK-i oldalán egy eredetileg ÉNy-DK irányú magaslatokkal és mélyedésekkel tagolt térszínen található a lelőhely. | | |
| A lelőhellyel érintett helyrajzi számok | 5828, 5829, 5792, 5793, 5794, 5638, 2598/2, 5637/202, 5637/208, 5637/210, 5637/229, 2606/1, 2605, 5637/24, 5816/10, 5816/9, 5806, 5805, 5791, 5795, 5796, 5803, 5804, 5797, 5785, 5786, 5787, 5788, 5798, 5799, 5789, 5790, 5776, 2601/10, 2607, 2603, 2604, 2602/2, 5637/326, 5637/324, 5637/323, 2602/1, 2602/3, 2601/7, 2601/3, 2602/4, 2598/1, 2600, 2601/1, 5762, 5770, 5777, 2601/5, 5769, 5763, 5764, 5765, 5766, 5767, 5768, 2601/11, 2601/9, 5780, 5635, 5772, 5774, 5775, 5771, 2606/2, 2611/2, 2611/3, 2609, 2610/2, 2610/1, 2611/1, 2610/3, 2597/2, 5784, 5800, 5773, 2599, 5807, 2595/5, 5779, 2595/2, 2597/1, 5783, 5811, 5812, 5816/4, 5816/5, 5816/6, 5810, 5809, 5808, 5816/7, 5816/8, 2608, 2595/3, 2596/1, 2598/3, 2596/2, 5778, 5637/294, 5637/295, 5637/296, 5637/297, 5637/298, 5637/299, 5637/300, 5637/301, 5637/302, 5637/303, 5637/304, 5637/305, 5637/306, 5637/307, 5637/308, 5637/309, 5637/310, 5637/311, 5637/312, 5637/313, 5637/314, 5637/315, 5637/316, 5637/317, 5637/318, 5637/319, 5637/320, 5637/321, 5637/322, 5637/325, 5637/327, 5637/328, 5637/329, 5637/330, 5637/331, 5637/332, 5637/333, 5637/334, 5637/338, 5637/339 | | |
| Lelőhely jellege | Árpád-kori, középkori és késő középkori településnyom, valamint késő középkori temető és középkori templom | | |

| | |
|---|--|
| A lelőhelyen végzett tevékenység és ideje | terepbejárás (2001); ásítás (1951, 2008, 2009, 2010, 2011, 2014, 2016); adatgyűjtés (2012, 2014, 2015); régészeti megfigyelés (2016, 2017) |
| Megjegyzés | A lelőhely a középkori Félegyházával azonosítható. Jelentős része beépített, területén több feltárás folyt. |

| Lelőhely név | | Csányi-tanya D | |
|---|---|--|----|
| Nyilvántartási szám | 31400 | Lelőhely közhiteles nyilvántartásban szereplő sorszáma | 82 |
| Lelőhely névváltozata | Alpári út-Szabó-tanya; Csányi tanya; KKF MOL 7. lh; Alpári út (66. km kő) | | |
| Lelőhely elhelyezkedése | A településtől ÉK-re a belterület és a Félegyházi-tanyák határrész között, egy ÉNy-DK irányú, enyhén tagolt felületű területen helyezkedik el a lelőhely. | | |
| A lelőhellyel érintett helyrajzi számok | 0145/50,0145/49, 0145/51, 0145/3, 0145/4, 0145/48, 0145/45, 0145/44, 0145/56, 0145/39, 0145/36, 0145/37, 0145/69 | | |
| Lelőhely jellege | őskori (bronzkor, halomsíros kultúra), római kori (szarmata) és Árpád-kori településnyomok, Árpád-kori templom és temető, valamint őskori (bronzkori, Vatyá), szarmata és avar temetők | | |
| A lelőhelyen végzett tevékenység és ideje | terepbejárás (2000); ásítás (2008); helyszíni szemle (2007) | | |
| Megjegyzés | A terület geomorfológiai adottságai és a lelőhely jellege alapján összetartozik a 70077, 34389, 34391, 34392 és a 34393 nyilvántartási számú lelőhelyekkel. Elképzelhető, hogy az oklevelekből ismert Félegyháza Árpád-kori előzménye lehetett a település. | | |

| Lelőhely név | | Halasi úti iskola | |
|---|---|--|----|
| Nyilvántartási szám | 31404 | Lelőhely közhiteles nyilvántartásban szereplő sorszáma | 83 |
| Lelőhely névváltozata | - | | |
| Lelőhely elhelyezkedése | A településtől DNy-ra, a Dóc-dűlőtől délre, a Jászszentlászlóra vezető műúttól közvetlenül Ny-ra egy ÉNy-DK irányú természetes homokháton helyezkedik el a lelőhely. | | |
| A lelőhellyel érintett helyrajzi számok | 7601, 7602, 0394/3 | | |
| Lelőhely jellege | késő középkori éremlelet | | |
| A lelőhelyen végzett tevékenység és ideje | adatgyűjtés (2014) | | |
| Megjegyzés | A terület geomorfológiai adottságai és a lelőhely jellege alapján további terepi vizsgálatok alkalmával mérete jelentősen növekedhet. helyszíni vizsgálaton alapuló revíziójának elvégzése ajánlott. Elképzelhető, hogy a 31307, 31354 és a 31355 nyilvántartási számú lelőhellyel egy örökségi elemet alkot. | | |

| Lelőhely név | | Kőkereszt | |
|-----------------------|-----------------|--|----|
| Nyilvántartási szám | 31423 | Lelőhely közhiteles nyilvántartásban szereplő sorszáma | 84 |
| Lelőhely névváltozata | Tarányi-kereszt | | |

| | |
|---|--|
| Lelőhely elhelyezkedése | A településtől DK-re, a petőfiszállási határ közelében egy a környezetéből markánsan kiemelkedő magaslaton és környezetében helyezkedik el a lelőhely. |
| A lelőhellyel érintett helyrajzi számok | 0174/47, 0174/39, 041/6, 042/1, 041/5, 041/22, 041/27, 041/36 |
| Lelőhely jellege | középkori település, templom és temető |
| A lelőhelyen végzett tevékenység és ideje | terepbejárás (2001, 2003); helyszíni szemle |
| Megjegyzés | A templom körüli település kiterjedésének pontos meghatározása megfelelő módon nem lehetséges, mert újkori homokmozgások azt elfedhették. |

| Lelőhely név | | Rákóczi-major | |
|---|---|--|----|
| Nyilvántartási szám | 31483 | Lelőhely közhiteles nyilvántartásban szereplő sorszáma | 85 |
| Lelőhely névváltozata | - | | |
| Lelőhely elhelyezkedése | A településtől D-re, a Budapest-Szeged vasúti vonaltól K-re, a Belső-Ferencszállás határrésztől K-re helyezkedik el a lelőhely. | | |
| A lelőhellyel érintett helyrajzi számok | 0650/12, 0650/31 | | |
| Lelőhely jellege | őskori (késő bronzkori) településnyomok | | |
| A lelőhelyen végzett tevékenység és ideje | helyszíni szemle (1999) | | |
| Megjegyzés | Jelenlegi mérete viszonylag kicsi, terepi vizsgálatokon alapuló revíziója során ez jelentős mértékben bővíthet. | | |

| Lelőhely név | | Csongrádi út | |
|---|--|--|----|
| Nyilvántartási szám | 34087 | Lelőhely közhiteles nyilvántartásban szereplő sorszáma | 86 |
| Lelőhely névváltozata | 2. sz. lelőhely | | |
| Lelőhely elhelyezkedése | A településtől K-re, a D-i elkerülő 451. jelű út nyomvonalán található a kis kiterjedésű lelőhely. | | |
| A lelőhellyel érintett helyrajzi számok | 072/191, 072/192, 072/193, 071/45, 071/48, 071/19, 072/182, 072/184, 072/185, 072/188, 072/183, 071/46 | | |
| Lelőhely jellege | késő Árpád-kori településnyomok | | |
| A lelőhelyen végzett tevékenység és ideje | terepbejárás (2002); ásás (2002) | | |
| Megjegyzés | A 451. jelű út építése érintette a lelőhelyet. Az útépítéssel érintett szakaszon feltárássra került. A terület geomorfológiai adottságai és a lelőhely jellege alapján további terepi vizsgálatok alkalmával mérete jelentősen növekedhet. helyszíni vizsgálaton alapuló revíziójának elvégzése ajánlott. | | |

| Lelőhely név | | Csanyi út | |
|-----------------------|-------|--|----|
| Nyilvántartási szám | 34088 | Lelőhely közhiteles nyilvántartásban szereplő sorszáma | 87 |
| Lelőhely névváltozata | - | | |

| | |
|---|--|
| Lelőhely elhelyezkedése | A településtől DK-re, a Csányi (vagy Csanyi) úttól K-re a Kiskunfélegyháza-Orosháza vasútvonaltól D-re, a kettő által bezárt szögletben egy homokhátakkal és mélyedésekkel enyhén tagolt terepfelületen helyezkedik el a lelőhely. |
| A lelőhellyel érintett helyrajzi számok | 028/96, 028/95 |
| Lelőhely jellege | őskori, népvándorláskori (avar) és Árpád-kori településnyomok |
| A lelőhelyen végzett tevékenység és ideje | terepbejárás (2002); ásatás (2002); adatgyűjtés (2014) |
| Megjegyzés | A 451. jelű út építése érintette a lelőhelyet. Az útépítéssel érintett szakaszon feltárássra került. A terület geomorfológiai adottságai és a lelőhely jellege alapján további terepi vizsgálatok alkalmával mérete jelentősen növekedhet. Helyszíni vizsgálaton alapuló revíziójának elvégzése ajánlott. |

| Lelőhely név | Pap-dűlő | | |
|---|---|--|----|
| Nyilvántartási szám | 34103 | Lelőhely közhiteles nyilvántartásban szereplő sorszáma | 88 |
| Lelőhely névváltozata | - | | |
| Lelőhely elhelyezkedése | A településtől DK-re, a Félegyházi-vízfolyástól K-re, ÉNy-DK irányú homokhátakon és mélyedéseken helyezkedik el a lelőhely. | | |
| A lelőhellyel érintett helyrajzi számok | 072/160, 072/161, 072/162, 072/163, 072/156, 072/157, 072/158, 072/198, 072/199, 072/165, 072/166, 072/167, 072/168, 072/66, 072/65, 072/64, 072/63, 072/67, 072/62, 072/57, 072/58, 072/56, 072/147, 072/61, 072/60, 072/154, 072/197 | | |
| Lelőhely jellege | őskori (rézkor, bodrogkeresztúri kultúra), római kori (szarmata, késő szarmata), népvándorlás kori (avar), és Árpád-kori településnyomok | | |
| A lelőhelyen végzett tevékenység és ideje | terepbejárás (2013); légi fényképezés (2012); ásatás (2002); helyszíni szemle (2002) | | |
| Megjegyzés | A lelőhely mérete a légi felvételek és az azt követő helyszíni szemle után jelentős mértékben megnövekedett. Ez jól példázza a jelenleg kisméretűnek azonosított településnyomok esetében várható méret növekedést. A 451. jelű elkerülő út nyomvonalán a lelőhelyrész feltárássra került. | | |

| Lelőhely név | Félegyházi tanyák A/6 | | |
|---|---|--|----|
| Nyilvántartási szám | 34389 | Lelőhely közhiteles nyilvántartásban szereplő sorszáma | 89 |
| Lelőhely névváltozata | KKF8.; Pajkos tanya; Félegyházi tanyák A6 | | |
| Lelőhely elhelyezkedése | A településtől ÉK-re a belterület és a Félegyházi-tanyák határrész között, egy ÉNy-DK irányú, enyhén tagolt felületű területen helyezkedik el a lelőhely. | | |
| A lelőhellyel érintett helyrajzi számok | 0145/31, 0145/60, 0145/61, 0145/62, 0145/66, 0145/63, 098/11, 0113, 0145/50 | | |
| Lelőhely jellege | őskori (bronzkor), római kori (szarmata) és Árpád-kori településnyomok és szarmata temetkezés | | |
| A lelőhelyen végzett tevékenység és ideje | terepbejárás (2001); légi fényképezés (2012); ásatás (2008); helyszíni szemle (2007) | | |
| Megjegyzés | A terület geomorfológiai adottságai és a lelőhely jellege alapján összetartozik a 70077, 31400, 34391, 34392 és a 34393 nyilvántartási számú lelőhelyekkel. | | |

| Lelőhely név | | Félegyházi tanyák A5 | |
|---|---|--|----|
| Nyilvántartási szám | 34391 | Lelőhely közhiteles nyilvántartásban szereplő sorszáma | 90 |
| Lelőhely névváltozata | - | | |
| Lelőhely elhelyezkedése | A településtől ÉK-re a belterület és a Félegyházi-tanyák határrész között, egy ÉNy-DK irányú, enyhén tagolt felületű területen helyezkedik el a lelőhely. | | |
| A lelőhellyel érintett helyrajzi számok | 0145/50, 0145/66 | | |
| Lelőhely jellege | őskori (bronzkori) és római kori (szarmata) településnyomok | | |
| A lelőhelyen végzett tevékenység és ideje | terepbejárás (2001); helyszíni szemle (2007) | | |
| Megjegyzés | A terület geomorfológiai adottságai és a lelőhely jellege alapján összetartozik a 70077, 31400, 34389, 34392 és a 34393 nyilvántartási számú lelőhelyekkel. | | |

| Lelőhely név | | Félegyházi tanyák A4 | |
|---|---|--|----|
| Nyilvántartási szám | 34392 | Lelőhely közhiteles nyilvántartásban szereplő sorszáma | 91 |
| Lelőhely névváltozata | Félegyházi tanyák, MOL - Ad. 2. lh | | |
| Lelőhely elhelyezkedése | A településtől ÉK-re a belterület és a Félegyházi-tanyák határrész között, egy ÉNy-DK irányú, enyhén tagolt felületű területen helyezkedik el a lelőhely. | | |
| A lelőhellyel érintett helyrajzi számok | 0145/50, 0145/31 | | |
| Lelőhely jellege | őskori (bronzkor), római kori (szarmata) és Árpád-kori településnyomok, valamint szarmata temető | | |
| A lelőhelyen végzett tevékenység és ideje | terepbejárás (2001); ásítás (2008); régészeti megfigyelés (2007) | | |
| Megjegyzés | A terület geomorfológiai adottságai és a lelőhely jellege alapján összetartozik a 70077, 31400, 34389, 34391 és a 34393 nyilvántartási számú lelőhelyekkel. | | |

| Lelőhely név | | Félegyházi tanyák A3 | |
|---|---|--|----|
| Nyilvántartási szám | 34393 | Lelőhely közhiteles nyilvántartásban szereplő sorszáma | 92 |
| Lelőhely névváltozata | - | | |
| Lelőhely elhelyezkedése | A településtől ÉK-re a belterület és a Félegyházi-tanyák határrész között, egy ÉNy-DK irányú, enyhén tagolt felületű területen helyezkedik el a lelőhely. | | |
| A lelőhellyel érintett helyrajzi számok | 0145/50 | | |
| Lelőhely jellege | középkori településnyomok és őskori (bronzkori) temető | | |
| A lelőhelyen végzett tevékenység és ideje | terepbejárás (2001); helyszíni szemle (2007) | | |
| Megjegyzés | A terület geomorfológiai adottságai és a lelőhely jellege alapján összetartozik a 70077, 31400, 34389, 34391 és a 34392 nyilvántartási számú lelőhelyekkel. | | |

| Lelőhely név | | Félegyházi tanyák A2 | |
|---|---|--|----|
| Nyilvántartási szám | 34394 | Lelőhely közhiteles nyilvántartásban szereplő sorszáma | 93 |
| Lelőhely névváltozata | - | | |
| Lelőhely elhelyezkedése | A településtől K-re, a Félegyházi-vízfolyás közelében, attól K-re, egy ÉNy-DK irányban homokháttal és mélyedésekkel tagolt terepfelszínen található a lelőhely. | | |
| A lelőhellyel érintett helyrajzi számok | 0147/82, 0147/83 | | |
| Lelőhely jellege | késő középkori temető | | |
| A lelőhelyen végzett tevékenység és ideje | terepbejárás (2001) | | |
| Megjegyzés | A terület geomorfológiai adottságai és a lelőhely jellege alapján terepi vizsgálatokon alapuló revíziója során mérete jelentősen bővíthet. A lelőhelyen további temetkezések, illetve a temetőhöz kapcsolódó település előkerülése várható. Elképzelhető, hogy a középkori település egy része a 34395 nyilvántartási számú lelőhelyen lehet. | | |

| Lelőhely név | | Félegyházi tanyák A1 | |
|---|--|--|----|
| Nyilvántartási szám | 34395 | Lelőhely közhiteles nyilvántartásban szereplő sorszáma | 94 |
| Lelőhely névváltozata | Külsőgalambosi szőlők alatt | | |
| Lelőhely elhelyezkedése | A településtől K-re, a Félegyházi-tanyák határrész és a belterület közötti területen egy ÉNy-DK irányú, homokháton helyezkedik el a lelőhely. | | |
| A lelőhellyel érintett helyrajzi számok | 0147/52, 0147/53, 0147/54, 0147/50, 0147/51, 0147/55, 0147/49 | | |
| Lelőhely jellege | népvándorláskori (avar) temető és középkori településnyomok | | |
| A lelőhelyen végzett tevékenység és ideje | terepbejárás (2001) | | |
| Megjegyzés | A terület geomorfológiai adottságai és a lelőhely jellege alapján terepi vizsgálatokon alapuló revíziója során mérete jelentősen bővíthet. A lelőhelyen további temetkezések, illetve a temetőhöz kapcsolódó település előkerülése várható. Elképzelhető, hogy a településhez tartozó temető a 34394 nyilvántartási számú lelőhelyen helyezkedik el. | | |

| Lelőhely név | | Páka-dűlő D/1 | |
|---|---|--|----|
| Nyilvántartási szám | 34445 | Lelőhely közhiteles nyilvántartásban szereplő sorszáma | 95 |
| Lelőhely névváltozata | - | | |
| Lelőhely elhelyezkedése | A településtől É-ra, Városföld közigazgatási határához közel, a Homoki-dűlőtől Ny-ra, a Páka-dűlő ÉNy-i részén a Csukás-éri-főcsatornától K-re, ÉNy-DK irányú homokháttal és mélyedésekkel tagolt terepfelszínen helyezkedik el a lelőhely. | | |
| A lelőhellyel érintett helyrajzi számok | 0252/5 | | |
| Lelőhely jellege | késő középkori településnyomok | | |

| | |
|---|--|
| A lelőhelyen végzett tevékenység és ideje | terepbejárás (2001) |
| Megjegyzés | A terület geomorfológiai adottságai és a lelőhely jellege alapján terepi vizsgálatokon alapuló revíziója során mérete jelentősen bővíthet. A terepbejárást végző személy neve tévesen került rögzítésbe a közhiteles nyilvántartás adatbázisában. A terepbejárást Kiss Csaba végezte. |

| Lelőhely név | | Páka-dűlő D/2/A | |
|---|---|--|----|
| Nyilvántartási szám | 34446 | Lelőhely közhiteles nyilvántartásban szereplő sorszáma | 96 |
| Lelőhely névváltozata | - | | |
| Lelőhely elhelyezkedése | A településtől ÉNy-ra a Páka-dűlő Ny-i részén egy ÉNy-DK irányú homokhátakkal és mélyedésekkel tagolt terepfelszínen található a lelőhely. | | |
| A lelőhellyel érintett helyrajzi számok | 0250/22 | | |
| Lelőhely jellege | őskori településnyomok | | |
| A lelőhelyen végzett tevékenység és ideje | terepbejárás (2001) | | |
| Megjegyzés | A terület geomorfológiai adottságai és a lelőhely jellege alapján terepi vizsgálatokon alapuló revíziója során mérete jelentősen bővíthet. A 34447, 34448 és a 34450 nyilvántartási számú lelőhelyekkel összetartozhat. A terepbejárást végző személy neve tévesen került rögzítésbe a közhiteles nyilvántartás adatbázisában. A terepbejárást Kiss Csaba végezte. | | |

| Lelőhely név | | Páka-dűlő D/2/B | |
|---|---|--|----|
| Nyilvántartási szám | 34447 | Lelőhely közhiteles nyilvántartásban szereplő sorszáma | 97 |
| Lelőhely névváltozata | - | | |
| Lelőhely elhelyezkedése | A településtől ÉNy-ra a Páka-dűlő Ny-i részén egy ÉNy-DK irányú homokhátakkal és mélyedésekkel tagolt terepfelszínen található a lelőhely. | | |
| A lelőhellyel érintett helyrajzi számok | 0250/22 | | |
| Lelőhely jellege | őskori településnyomok | | |
| A lelőhelyen végzett tevékenység és ideje | terepbejárás (2001) | | |
| Megjegyzés | A terület geomorfológiai adottságai és a lelőhely jellege alapján terepi vizsgálatokon alapuló revíziója során mérete jelentősen bővíthet. A 34446, 34448 és a 34450 nyilvántartási számú lelőhelyekkel összetartozhat. A terepbejárást végző személy neve tévesen került rögzítésbe a közhiteles nyilvántartás adatbázisában. A terepbejárást Kiss Csaba végezte. | | |

| Lelőhely név | | Páka-dűlő D/3 | |
|-----------------------|-------|--|----|
| Nyilvántartási szám | 34448 | Lelőhely közhiteles nyilvántartásban szereplő sorszáma | 98 |
| Lelőhely névváltozata | - | | |

| | |
|---|---|
| Lelőhely elhelyezkedése | A településtől ÉNy-ra a Páka-dűlő Ny-i részén egy ÉNy-DK irányú homokháttal és mélyedésekkel tagolt terepfelszínen található a lelőhely. |
| A lelőhellyel érintett helyrajzi számok | 0252/22 |
| Lelőhely jellege | késő középkori településnyomok |
| A lelőhelyen végzett tevékenység és ideje | terepbejárás (2001) |
| Megjegyzés | A terület geomorfológiai adottságai és a lelőhely jellege alapján terepi vizsgálatokon alapuló revíziója során mérete jelentősen bővíthet. A 34446, 34447 és a 34450 nyilvántartási számú lelőhelyekkel összetartozhat. A terepbejárást végző személy neve tévesen került rögzítésbe a közhiteles nyilvántartás adatbázisában. A terepbejárást Kiss Csaba végezte. |

| Lelőhely név | | Páka-dűlő D/4 | |
|---|---|--|----|
| Nyilvántartási szám | 34450 | Lelőhely közhiteles nyilvántartásban szereplő sorszáma | 99 |
| Lelőhely névváltozata | - | | |
| Lelőhely elhelyezkedése | A településtől ÉNy-ra a Páka-dűlő Ny-i részén egy ÉNy-DK irányú homokháttal és mélyedésekkel tagolt terepfelszínen található a lelőhely. | | |
| A lelőhellyel érintett helyrajzi számok | 0250/22, 0250/19, 0252/22 | | |
| Lelőhely jellege | Árpád-kori és késő középkori településnyomok | | |
| A lelőhelyen végzett tevékenység és ideje | terepbejárás (2001) | | |
| Megjegyzés | A terület geomorfológiai adottságai és a lelőhely jellege alapján terepi vizsgálatokon alapuló revíziója során mérete jelentősen bővíthet. A 34446, 34447 és a 34448 nyilvántartási számú lelőhelyekkel összetartozhat. A terepbejárást végző személy neve tévesen került rögzítésbe a közhiteles nyilvántartás adatbázisában. A terepbejárást Kiss Csaba végezte. | | |

| Lelőhely név | | Homoki-dűlő D/5 | |
|---|--|--|-----|
| Nyilvántartási szám | 34451 | Lelőhely közhiteles nyilvántartásban szereplő sorszáma | 100 |
| Lelőhely névváltozata | - | | |
| Lelőhely elhelyezkedése | A településtől ÉNy-ra a Páka-dűlőtől É-ra, a Homoki-dűlőben egy ÉNy-DK irányú homokháton található a lelőhely. | | |
| A lelőhellyel érintett helyrajzi számok | 0252/5 | | |
| Lelőhely jellege | késő középkori településnyomok | | |
| A lelőhelyen végzett tevékenység és ideje | terepbejárás (2001) | | |
| Megjegyzés | A terület geomorfológiai adottságai és a lelőhely jellege alapján terepi vizsgálatokon alapuló revíziója során mérete jelentősen bővíthet. A terepbejárást végző személy neve tévesen került rögzítésbe a közhiteles nyilvántartás adatbázisában. A terepbejárást Kiss Csaba végezte. | | |

| Lelőhely név | | Homoki-dűlő D/6 | |
|---|--|--|-----|
| Nyilvántartási szám | 34452 | Lelőhely közhiteles nyilvántartásban szereplő sorszáma | 101 |
| Lelőhely névváltozata | - | | |
| Lelőhely elhelyezkedése | A településtől ÉNy-ra a Páka-dűlőtől É-ra, a Homoki-dűlőben egy ÉNy-DK irányú homokháton található a lelőhely. | | |
| A lelőhellyel érintett helyrajzi számok | 0252/5 | | |
| Lelőhely jellege | késő középkori településnyomok | | |
| A lelőhelyen végzett tevékenység és ideje | terepbejárás (2001) | | |
| Megjegyzés | A terület geomorfológiai adottságai és a lelőhely jellege alapján terepi vizsgálatokon alapuló revíziója során mérete jelentősen bővíthet. A terepbejárást végző személy neve tévesen került rögzítésbe a közhiteles nyilvántartás adatbázisában. A terepbejárást Kiss Csaba végezte. | | |

| Lelőhely név | | Homoki-dűlő D/7 | |
|---|--|--|-----|
| Nyilvántartási szám | 34453 | Lelőhely közhiteles nyilvántartásban szereplő sorszáma | 102 |
| Lelőhely névváltozata | - | | |
| Lelőhely elhelyezkedése | A településtől ÉNy-ra a Páka-dűlőtől É-ra, a Homoki-dűlőben egy ÉNy-DK irányú homokháton található a lelőhely. | | |
| A lelőhellyel érintett helyrajzi számok | 0252/5 | | |
| Lelőhely jellege | kora újkori településnyomok | | |
| A lelőhelyen végzett tevékenység és ideje | terepbejárás (2001) | | |
| Megjegyzés | A terület geomorfológiai adottságai és a lelőhely jellege alapján terepi vizsgálatokon alapuló revíziója során mérete jelentősen bővíthet. A terepbejárást végző személy neve tévesen került rögzítésbe a közhiteles nyilvántartás adatbázisában. A terepbejárást Kiss Csaba végezte. | | |

| Lelőhely név | | Homoki-dűlő D/8 | |
|---|--|--|-----|
| Nyilvántartási szám | 34454 | Lelőhely közhiteles nyilvántartásban szereplő sorszáma | 103 |
| Lelőhely névváltozata | - | | |
| Lelőhely elhelyezkedése | A településtől ÉNy-ra a Páka-dűlőtől É-ra, a Homoki-dűlőben egy ÉNy-DK irányú homokháton található a lelőhely. | | |
| A lelőhellyel érintett helyrajzi számok | 0252/5 | | |
| Lelőhely jellege | Árpád-kori településnyomok | | |

| | |
|---|--|
| A lelőhelyen végzett tevékenység és ideje | terepbejárás (2001) |
| Megjegyzés | A terület geomorfológiai adottságai és a lelőhely jellege alapján terepi vizsgálatokon alapuló revíziója során mérete jelentősen bővíthet. A terepbejárást végző személy neve tévesen került rögzítésbe a közhiteles nyilvántartás adatbázisában. A terepbejárást Kiss Csaba végezte. |

| Lelőhely név | | Madarasi-rész D/9 | |
|---|--|--|-----|
| Nyilvántartási szám | 34455 | Lelőhely közhiteles nyilvántartásban szereplő sorszáma | 104 |
| Lelőhely névváltozata | - | | |
| Lelőhely elhelyezkedése | A településtől ÉK-re a Madarasi-rész K-i határban egy ÉNy-DK irányú homokháton található a lelőhely. | | |
| A lelőhellyel érintett helyrajzi számok | 0224/6, 0224/10 | | |
| Lelőhely jellege | római kori (szarmata) településnyomok | | |
| A lelőhelyen végzett tevékenység és ideje | terepbejárás (2001) | | |
| Megjegyzés | A terület geomorfológiai adottságai és a lelőhely jellege alapján terepi vizsgálatokon alapuló revíziója során mérete jelentősen bővíthet. A terepbejárást végző személy neve tévesen került rögzítésbe a közhiteles nyilvántartás adatbázisában. A terepbejárást Kiss Csaba végezte. | | |

| Lelőhely név | | Madarasi-rész D/10 | |
|---|--|--|-----|
| Nyilvántartási szám | 34456 | Lelőhely közhiteles nyilvántartásban szereplő sorszáma | 105 |
| Lelőhely névváltozata | NABBKM14 | | |
| Lelőhely elhelyezkedése | A településtől ÉK-re a Madarasi-rész határban, a Csukás-éri-főcsatorna É-i részén egy egyenetlen, kiemelkedésekkel és mélyedésekkel tagolt térszínen található a lelőhely. | | |
| A lelőhellyel érintett helyrajzi számok | 0221/7, 0221/4, 0223, 0181/24, 0181/21, 0181/22, 0181/23, 0221/6 | | |
| Lelőhely jellege | őskori és római kori (szarmata) településnyomok | | |
| A lelőhelyen végzett tevékenység és ideje | terepbejárás (2001) | | |
| Megjegyzés | A terepbejárást végző személy neve tévesen került rögzítésbe a közhiteles nyilvántartás adatbázisában. A terepbejárást Kiss Csaba végezte. | | |

| Lelőhely név | | Madarasi-rész D/11 | |
|-------------------------|---|--|-----|
| Nyilvántartási szám | 34457 | Lelőhely közhiteles nyilvántartásban szereplő sorszáma | 106 |
| Lelőhely névváltozata | - | | |
| Lelőhely elhelyezkedése | A településtől ÉK-re a Madarasi-rész határban, a Csukás-éri-főcsatorna mindkét partján egy egyenetlen, kiemelkedésekkel és mélyedésekkel tagolt térszínen található a lelőhely. | | |

| | |
|---|--|
| A lelőhellyel érintett helyrajzi számok | 0221/3, 0180, 0224/10, 0224/9, 0221/4 |
| Lelőhely jellege | római kori (szarmata) településnyom |
| A lelőhelyen végzett tevékenység és ideje | terepbejárás (2001) |
| Megjegyzés | A terepbejárást végző személy neve tévesen került rögzítésbe a közhiteles nyilvántartás adatbázisában. A terepbejárást Kiss Csaba végezte. |

| Lelőhely név | | Jászladányi-rész D/12 | |
|---|---|--|-----|
| Nyilvántartási szám | 34458 | Lelőhely közhiteles nyilvántartásban szereplő sorszáma | 107 |
| Lelőhely névváltozata | - | | |
| Lelőhely elhelyezkedése | A településtől É-ra, a Jászapáti-részben a Csukás-éri-főcsatornától É-ra egy ÉNy-DK irányú homokhátakkal és mélyedésekkel tagolt térfelszínen található a lelőhely. | | |
| A lelőhellyel érintett helyrajzi számok | 0241/22, 0244/6, 0241/23 | | |
| Lelőhely jellege | népvándorlás kori (avar) településnyomok | | |
| A lelőhelyen végzett tevékenység és ideje | terepbejárás (2001) | | |
| Megjegyzés | A terepbejárást végző személy neve tévesen került rögzítésbe a közhiteles nyilvántartás adatbázisában. A terepbejárást Kiss Csaba végezte. | | |

| Lelőhely név | | Kecskeméti úti-dűlő C/1 | |
|---|--|--|-----|
| Nyilvántartási szám | 34459 | Lelőhely közhiteles nyilvántartásban szereplő sorszáma | 108 |
| Lelőhely névváltozata | RL 4 | | |
| Lelőhely elhelyezkedése | A településtől É-ra, Városföldtől K-re a Kecskeméti úti-dűlőben egy enyhén tagolt terepfelszínű részen helyezkedik el. | | |
| A lelőhellyel érintett helyrajzi számok | 0256/10, 0256/11, 0256/8, 0280/45, 088, 087, 0279, 089/4, 091, 0278 | | |
| Lelőhely jellege | őskori, római kori (szarmata) és kora újkori településnyomok | | |
| A lelőhelyen végzett tevékenység és ideje | terepbejárás (2001, 2009) | | |
| Megjegyzés | A terület geomorfológiai adottságai és a lelőhely jellege alapján elképzelhető, hogy a 72803 nyilvántartási számú lelőhellyel összetartozik. | | |

| Lelőhely név | | Mindszenti úti-dűlő C/2 | |
|---|--|--|-----|
| Nyilvántartási szám | 34460 | Lelőhely közhiteles nyilvántartásban szereplő sorszáma | 109 |
| Lelőhely névváltozata | - | | |
| Lelőhely elhelyezkedése | A településtől ÉNy-ra, a Budapest-Szeged vasútvonaltól É-ra, az elkerülő úttól K-re egy egyenetlen terepfelszínen található. | | |
| A lelőhellyel érintett helyrajzi számok | 0389/144 | | |

| | |
|--|--|
| Lelőhely jellege | római kori (szarmata) településnyomok |
| A leelőhelyen végzett tevékenység és ideje | terepbejárás (2001) |
| Megjegyzés | A terület geomorfológiai adottságai és a leelőhely jellege alapján terepi vizsgálatokon alapuló revíziója során mérete jelentősen bővíülhet. A 34461 nyilvántartási számú leelőhellyel minden bizonynal összetartozik. |

| Lelőhely név | | Mindszenti úti-dűlő C/3 | |
|--|--|--|-----|
| Nyilvántartási szám | 34461 | Lelőhely közhiteles nyilvántartásban szereplő sorszáma | 110 |
| Lelőhely névváltozata | - | | |
| Lelőhely elhelyezkedése | A településtől ÉNy-ra, a Budapest-Szeged vasútvonaltól É-ra, az elkerülő úttól K-re egy egyenetlen terepfelszínen található a leelőhely. | | |
| A leelőhellyel érintett helyrajzi számok | 0389/144 | | |
| Lelőhely jellege | őskori településnyomok | | |
| A leelőhelyen végzett tevékenység és ideje | terepbejárás (2001) | | |
| Megjegyzés | A terület geomorfológiai adottságai és a leelőhely jellege alapján terepi vizsgálatokon alapuló revíziója során mérete jelentősen bővíülhet. A 34460 nyilvántartási számú leelőhellyel minden bizonynal összetartozik. | | |

| Lelőhely név | | Mindszenti úti-dűlő C/4 | |
|--|---|--|-----|
| Nyilvántartási szám | 34462 | Lelőhely közhiteles nyilvántartásban szereplő sorszáma | 111 |
| Lelőhely névváltozata | - | | |
| Lelőhely elhelyezkedése | A településtől ÉNy-ra, a Budapest-Szeged vasútvonaltól É-ra, az elkerülő úttól K-re egy egyenetlen terepfelszínen található a leelőhely. | | |
| A leelőhellyel érintett helyrajzi számok | 0389/150, 0389/132, 0389/59, 0389/60 | | |
| Lelőhely jellege | őskori településnyomok | | |
| A leelőhelyen végzett tevékenység és ideje | terepbejárás (2001); adatgyűjtés (2014) | | |
| Megjegyzés | A terület geomorfológiai adottságai és a leelőhely jellege alapján terepi vizsgálatokon alapuló revíziója során mérete jelentősen bővíülhet. A 34463 és a 34464 nyilvántartási számú leelőhelyekkel minden bizonynal összetartozik. | | |

| Lelőhely név | | Mindszenti úti-dűlő C/5 | |
|--|--|--|-----|
| Nyilvántartási szám | 34463 | Lelőhely közhiteles nyilvántartásban szereplő sorszáma | 112 |
| Lelőhely névváltozata | - | | |
| Lelőhely elhelyezkedése | A településtől ÉNy-ra, a Budapest-Szeged vasútvonaltól É-ra, az elkerülő úttól K-re egy egyenetlen terepfelszínen található a leelőhely. | | |
| A leelőhellyel érintett helyrajzi számok | 0389/145, 0389/150, 0389/132 | | |

| | |
|---|---|
| Lelőhely jellege | középkori településnyomok |
| A lelőhelyen végzett tevékenység és ideje | terepbejárás (2001); adatgyűjtés (2014) |
| Megjegyzés | A terület geomorfológiai adottságai és a lelőhely jellege alapján terepi vizsgálatokon alapuló revíziója során mérete jelentősen bővíülhet. A 34462 és a 34464 nyilvántartási számú lelőhelyekkel minden bizonnyal összetartozik. |

| Lelőhely név | | Mindszenti úti-dűlő C/6 | |
|---|---|--|-----|
| Nyilvántartási szám | 34464 | Lelőhely közhiteles nyilvántartásban szereplő sorszáma | 113 |
| Lelőhely névváltozata | - | | |
| Lelőhely elhelyezkedése | A településtől ÉNy-ra, a Budapest-Szeged vasútvonaltól É-ra, az elkerülő úttól K-re egy egyenetlen terepfelületen található a lelőhely. | | |
| A lelőhellyel érintett helyrajzi számok | 0389/143, 0389/144, 0389/50, 0389/146, 0389/149 | | |
| Lelőhely jellege | középkori településnyomok | | |
| A lelőhelyen végzett tevékenység és ideje | terepbejárás (2001) | | |
| Megjegyzés | A terület geomorfológiai adottságai és a lelőhely jellege alapján terepi vizsgálatokon alapuló revíziója során mérete jelentősen bővíülhet. A 34462 és a 34463 nyilvántartási számú lelőhelyekkel minden bizonnyal összetartozik. | | |

| Lelőhely név | | Hatöles úti-dűlő C/7 | |
|---|--|--|-----|
| Nyilvántartási szám | 34465 | Lelőhely közhiteles nyilvántartásban szereplő sorszáma | 114 |
| Lelőhely névváltozata | NABBKM20; Páka, Csenki-tanya | | |
| Lelőhely elhelyezkedése | A településtől É-ra, a Hatöles-úti-dűlő és az Alsószentgyörgyi-dűlő között helyezkedik el egy löszhátakkal és mélyedésekkel tagolt terepfelületen helyezkedik el a lelőhely. | | |
| A lelőhellyel érintett helyrajzi számok | 0275/9, 0275/10, 0275/15, 0275/14, 0275/13, 0275/20, 0275/6, 0275/2, 0275/22, 0275/3, 0275/11, 0275/8, 0261, 0277, 0260/41, 0260/104, 0260/42, 0260/43, 0260/131, 0260/132, 0260/133, 0260/114, 0260/34, 0260/40, 0260/97, 0260/48, 0260/47, 0260/46, 0260/112, 0260/37, 0260/36, 0275/17, 0260/115, 0275/27, 0275/28, 0275/33, 0275/48, 0275/47, 0275/46, 0275/45, 0275/39, 0275/40, 0275/38, 0275/37, 0275/23, 0275/36, 0275/30, 0275/31, 0275/32, 0275/29, 0262/30, | | |
| Lelőhely jellege | őskori (kora bronzkori), római kori (szarmata), Árpád-kori és késő középkori településnyomok, valamint középkori templom és temető | | |
| A lelőhelyen végzett tevékenység és ideje | terepbejárás (2001, 2010); helyszíni szemle (1937) | | |
| Megjegyzés | A lelőhely a középkori Pákaszállás / Pálkaszállás településsel azonosítható. A terület geomorfológiai adottságai és a lelőhely jellege alapján elképzelhető, hogy a 34466, 34468, 34469, 88675 és a 74505 nyilvántartási számú lelőhelyekkel összetartozik. | | |

| Lelőhely név | | Hatöles úti-dűlő C/8 | |
|---|--|--|-----|
| Nyilvántartási szám | 34466 | Lelőhely közhiteles nyilvántartásban szereplő sorszáma | 115 |
| Lelőhely névváltozata | - | | |
| Lelőhely elhelyezkedése | A településtől É-ra, a Hatöles-úti-dűlőben egy löszhátakkal és mélyedésekkel enyhén tagolt terepfelületen helyezkedik el a lelőhely. | | |
| A lelőhellyel érintett helyrajzi számok | 0275/16, 0275/45, 0275/48 | | |
| Lelőhely jellege | Árpád-kori településnyomok | | |
| A lelőhelyen végzett tevékenység és ideje | terepbejárás (2001) | | |
| Megjegyzés | A terület geomorfológiai adottságai és a lelőhely jellege alapján elképzelhető, hogy a 34465, 34468, 34469, 88675 és a 74505 nyilvántartási számú lelőhelyekkel összetartozik. | | |

| Lelőhely név | | Nagy-Páka C/9 | |
|---|--|--|-----|
| Nyilvántartási szám | 34468 | Lelőhely közhiteles nyilvántartásban szereplő sorszáma | 116 |
| Lelőhely névváltozata | - | | |
| Lelőhely elhelyezkedése | A településtől É-ra, a Nagy-Páka határrészben egy löszhátakkal és mélyedésekkel enyhén tagolt terepfelületen helyezkedik el a lelőhely. | | |
| A lelőhellyel érintett helyrajzi számok | 0274/19, 0274/18, 0274/17, 0274/16 | | |
| Lelőhely jellege | középkori településnyomok | | |
| A lelőhelyen végzett tevékenység és ideje | terepbejárás (2001) | | |
| Megjegyzés | A terület geomorfológiai adottságai és a lelőhely jellege alapján elképzelhető, hogy a 34465, 34466, 34469, 88675 és a 74505 nyilvántartási számú lelőhelyekkel összetartozik. | | |

| Lelőhely név | | Nagy-Páka C/10 | |
|---|--|--|-----|
| Nyilvántartási szám | 34469 | Lelőhely közhiteles nyilvántartásban szereplő sorszáma | 117 |
| Lelőhely névváltozata | - | | |
| Lelőhely elhelyezkedése | A településtől É-ra, a Nagy-Páka határrészben egy löszhátakkal és mélyedésekkel enyhén tagolt terepfelületen helyezkedik el a lelőhely. | | |
| A lelőhellyel érintett helyrajzi számok | 0274/22 | | |
| Lelőhely jellege | őskori (bronzkori) településnyomok | | |
| A lelőhelyen végzett tevékenység és ideje | terepbejárás (2001) | | |
| Megjegyzés | A terület geomorfológiai adottságai és a lelőhely jellege alapján elképzelhető, hogy a 34465, 34466, 34468, 88675 és a 74505 nyilvántartási számú lelőhelyekkel összetartozik. | | |

| Lelőhely név | | Nagy-Páka C/11 | |
|---|--|--|-----|
| Nyilvántartási szám | 34470 | Lelőhely közhiteles nyilvántartásban szereplő sorszáma | 118 |
| Lelőhely névváltozata | - | | |
| Lelőhely elhelyezkedése | A településtől É-ra a Kecskeméti dűlőúttól K-re, a Nagy-Páka határrész Ny-i szélén található a lelőhely egy enyhén tagolt terepfelszínen. | | |
| A lelőhellyel érintett helyrajzi számok | 0274/7, 0268 | | |
| Lelőhely jellege | Árpád-kori településnyomok | | |
| A lelőhelyen végzett tevékenység és ideje | terepbejárás (2001) | | |
| Megjegyzés | A terület geomorfológiai adottságai és a lelőhely jellege alapján mérete jelentősen bővíülhet. Terepi vizsgálatokon alapuló revíziójának elvégzése ajánlott. | | |

| Lelőhely név | | Bankfalu B1 | |
|---|---|--|-----|
| Nyilvántartási szám | 34473 | Lelőhely közhiteles nyilvántartásban szereplő sorszáma | 119 |
| Lelőhely névváltozata | - | | |
| Lelőhely elhelyezkedése | A település belterületének K-i részén a Bankfaluban található a lelőhely. | | |
| A lelőhellyel érintett helyrajzi számok | 5637/2, 5637/38, 5637/39, 5637/94, 5637/95, 5637/96, 5637/97, 5637/146, 5637/164, 5637/165, 5637/166, 5637/186, 5637/237, 5637/238, 5637/163, 5637/98 | | |
| Lelőhely jellege | késő középkori településnyomok | | |
| A lelőhelyen végzett tevékenység és ideje | terepbejárás (2001); adatgyűjtés (2015) | | |
| Megjegyzés | A lelőhely jellege miatt mérete növekedhet, a 34474 nyilvántartási számú lelőhellyel összetartozik. A terület folyamatos beépítése veszélyezteti a lelőhelyet. A területre tervezett földmunkával járó változtatások során számolni kell régészeti feltárásokkal. | | |

| Lelőhely név | | Bankfalu B2 | |
|---|---|--|-----|
| Nyilvántartási szám | 34474 | Lelőhely közhiteles nyilvántartásban szereplő sorszáma | 120 |
| Lelőhely névváltozata | 0 | | |
| Lelőhely elhelyezkedése | A település belterületének K-i részén a Bankfaluban található a lelőhely. | | |
| A lelőhellyel érintett helyrajzi számok | 5637/2, 5637/35, 5637/53, 5637/112, 5637/113, 5637/116, 5637/169, 5637/170, 5637/263, 5637/264, 5637/265, 5637/239, 5637/240 | | |
| Lelőhely jellege | Árpád-kori és középkori településnyomok | | |
| A lelőhelyen végzett tevékenység és ideje | terepbejárás (2001); adatgyűjtés (2015) | | |
| Megjegyzés | A lelőhely jellege miatt mérete növekedhet, a 34473 nyilvántartási számú lelőhellyel összetartozik. A terület folyamatos beépítése veszélyezteti a lelőhelyet. A területre tervezett földmunkával járó változtatások során számolni kell régészeti feltárásokkal. | | |

| Lelőhely név | | Felföldi-tanya | |
|---|--|--|-----|
| Nyilvántartási szám | 41670 | Lelőhely közhiteles nyilvántartásban szereplő sorszáma | 121 |
| Lelőhely névváltozata | - | | |
| Lelőhely elhelyezkedése | A településtől D-re, a Budapest-Szeged vasútvonaltól K-re, egy ÉNy-DK irányú löszháton, egy mélyebb fekvésű terület szélén található a lelőhely. | | |
| A lelőhellyel érintett helyrajzi számok | 0650/47, 0650/48, 0650/50, 0650/49 | | |
| Lelőhely jellege | őskori és Árpád-kori településnyomok | | |
| A lelőhelyen végzett tevékenység és ideje | terepbejárás (2003) | | |
| Megjegyzés | A terület geomorfológiai adottságai és a lelőhely jellege alapján mérete jelentősen bővíülhet. Terepi vizsgálatokon alapuló revíziójának elvégzése ajánlott. | | |

| Lelőhely név | | Belsőgalambos I. | |
|---|---|--|-----|
| Nyilvántartási szám | 49856 | Lelőhely közhiteles nyilvántartásban szereplő sorszáma | 122 |
| Lelőhely névváltozata | - | | |
| Lelőhely elhelyezkedése | A településtől ÉNy-ra a Belső-Galambos határrészben egy ÉNy-DK-i irányú, erősen tagolt felszínű területen, azon belül egy markáns kiemelkedésen helyezkedik el a lelőhely. | | |
| A lelőhellyel érintett helyrajzi számok | 0418/54, 0418/59, 0418/61 | | |
| Lelőhely jellege | római kori (szarmata), Árpád-kori és középkori településnyomok | | |
| A lelőhelyen végzett tevékenység és ideje | terepbejárás (2005) | | |
| Megjegyzés | A terület geomorfológiai adottságai és a lelőhely jellege alapján további terepi vizsgálatok alkalmával mérete jelentősen növekedhet. Helyszíni vizsgálaton alapuló revíziójának elvégzése ajánlott. Légi régészeti adatok alapján összetartozik a 66917 nyilvántartási számú lelőhellyel, amely magában foglalja a 31314, 31338, 31337, 31340, 31344, 49856 lelőhelyeket. Az örökségi elemhez tartozhatnak a 31342, 31368, 31367, 31339 és az 53992 nyilvántartási számú lelőhelyek. | | |

| Lelőhely név | | Külsőgalambos II. | |
|---|--|--|-----|
| Nyilvántartási szám | 50460 | Lelőhely közhiteles nyilvántartásban szereplő sorszáma | 123 |
| Lelőhely névváltozata | - | | |
| Lelőhely elhelyezkedése | A településtől D-re, a Jászszentlászlóra vezető műúttól K-re, a Kővágó-éri-csatornától D-re egy a környezetéből markánsan kiemelkedő természetes magaslaton és tagabb környezetében helyezkedik el a lelőhely. | | |
| A lelőhellyel érintett helyrajzi számok | 0590/9, 0590/39, 0590/40, 0590/41 | | |
| Lelőhely jellege | őskori és római kori (szarmata) településnyomok, valamint szarmata és középkori temető | | |

| | |
|---|--|
| A lelőhelyen végzett tevékenység és ideje | ásatás (1953), terepbejárás (2003) |
| Megjegyzés | Adattári anyagok alapján a területen egy középkori templomnak és temetőnek is szerepelnie kellene. Terepi azonosításuk nem volt lehetséges. Helyszíni vizsgálaton alapuló revíziójának elvégzése ajánlott. |

| Lelőhely név | | LIDL Logisztikai Központ | |
|---|--|--|-----|
| Nyilvántartási szám | 53992 | Lelőhely közhiteles nyilvántartásban szereplő sorszáma | 124 |
| Lelőhely névváltozata | - | | |
| Lelőhely elhelyezkedése | A településtől ÉNy-ra a Belső-Galambos határrészben egy ÉNy-DK-i irányú, erősen tagolt felszínű területen helyezkedik el a lelőhely. | | |
| A lelőhellyel érintett helyrajzi számok | 0418/49, 0418/50, 0418/52, 0418/53, 0418/35, 0418/55, 0418/56 | | |
| Lelőhely jellege | őskori és római kori (szarmata) településnyomok | | |
| A lelőhelyen végzett tevékenység és ideje | ásatás (2005) | | |
| Megjegyzés | A terület geomorfológiai adottságai és a lelőhely jellege alapján további terepi vizsgálatok alkalmával mérete jelentősen növekedhet. helyszíni vizsgálaton alapuló revíziójának elvégzése ajánlott. Légi régészeti adatok alapján a közelben található a 66917 nyilvántartási számú lelőhely, amely magában foglalja a 31314, 31338, 31340, 31341, 31344, 49856 lelőhelyeket. Ez alapján az örökségi elemhez tartozhatnak a 31342, 31368, 31367, 31339 és az 53992 nyilvántartási számú lelőhelyek. | | |

| Lelőhely név | | ÉNy-i elkerülő I. lh. | |
|---|--|--|-----|
| Nyilvántartási szám | 56787 | Lelőhely közhiteles nyilvántartásban szereplő sorszáma | 125 |
| Lelőhely névváltozata | - | | |
| Lelőhely elhelyezkedése | A településtől DNy-ra, az elkerülő út nyomvonalán egy ÉNy-DK irányú természetes magaslaton helyezkedik el a lelőhely. | | |
| A lelőhellyel érintett helyrajzi számok | 0459/386, 0459/387, 0459/388, 0459/389, 0459/390, 0459/377, 0459/383, 0459/404, 0459/384 | | |
| Lelőhely jellege | őskori településnyomok | | |
| A lelőhelyen végzett tevékenység és ideje | ásatás (2006); helyszíni szemle (2006); adatgyűjtés (2014) | | |
| Megjegyzés | A terület geomorfológiai adottságai és a lelőhely jellege alapján további terepi vizsgálatok alkalmával mérete jelentősen növekedhet. helyszíni vizsgálaton alapuló revíziójának elvégzése ajánlott. | | |

| Lelőhely név | | ÉNy-i elkerülő - Izsáki úti csomópont | |
|-------------------------|--|--|-----|
| Nyilvántartási szám | 56788 | Lelőhely közhiteles nyilvántartásban szereplő sorszáma | 126 |
| Lelőhely névváltozata | - | | |
| Lelőhely elhelyezkedése | A településtől Ny-ra, az elkerülő út nyomvonalán egy a környezetéből enyhén kiemelkedő ÉNy-DK irányú, egyenetlen felszínű homokháton található a lelőhely. | | |

| | |
|---|--|
| A lelőhellyel érintett helyrajzi számok | 0393, 0459/366, 0459/367, 0459/369 |
| Lelőhely jellege | római kori (szarmata) településnyomok |
| A lelőhelyen végzett tevékenység és ideje | helyszíni szemle (2006); adatgyűjtés (2014) |
| Megjegyzés | A terület geomorfológiai adottságai és a lelőhely jellege alapján további terepi vizsgálatok alkalmával mérete jelentősen növekedhet. helyszíni vizsgálaton alapuló revíziójának elvégzése ajánlott. |

| Lelőhely név | | Külsőgalambos-Pintér-tanya | |
|---|---|--|-----|
| Nyilvántartási szám | 31290 | Lelőhely közhiteles nyilvántartásban szereplő sorszáma | 127 |
| Lelőhely névváltozata | - | | |
| Lelőhely elhelyezkedése | A településtől DNy-ra, a Külső-Galambos határrész K-i részében, a Jászszentlászlóra vezető műúttól közvetlenül Ny-ra egy enyhén tagolt terepszinten található a lelőhely. | | |
| A lelőhellyel érintett helyrajzi számok | 0551/24, 0551/5, 0551/33, 0551/25, 0551/3, 0551/4, 0551/18, 0579/2, 0551/31 | | |
| Lelőhely jellege | honfoglalás kori temető | | |
| A lelőhelyen végzett tevékenység és ideje | ásatás (1949); adatgyűjtés (1999) | | |
| Megjegyzés | A lelőhely jellege alapján további terepi vizsgálatok alkalmával mérete növekedhet, környezetében esetleg további temetkezések vagy településnyomok előkerülése várható. helyszíni vizsgálaton alapuló revíziójának elvégzése ajánlott. | | |

| Lelőhely név | | Darányi-tanya | |
|---|---|--|-----|
| Nyilvántartási szám | 56818 | Lelőhely közhiteles nyilvántartásban szereplő sorszáma | 128 |
| Lelőhely névváltozata | - | | |
| Lelőhely elhelyezkedése | A településtők ÉK-re a Turkevi-résznek nevezett határból, közvetlen a tiszalpäri közigazgatási határtól Ny-ra található tagolt felszínű területen helyezkedik el a lelőhely. | | |
| A lelőhellyel érintett helyrajzi számok | 0240/10 | | |
| Lelőhely jellege | őskori (bronzkori) és Árpád-kori településnyomok | | |
| A lelőhelyen végzett tevékenység és ideje | helyszíni szemle (2004) | | |
| Megjegyzés | A terület geomorfológiai adottságai és a lelőhely jellege alapján további terepi vizsgálatok alkalmával mérete jelentősen növekedhet. Helyszíni vizsgálaton alapuló revíziójának elvégzése ajánlott. Elképzelhető, hogy a 27158 nyilvántartási számú lelőhellyel összetartozik. | | |

| Lelőhely név | | Borsihalom III. | |
|---|--|--|-----|
| Nyilvántartási szám | 56819 | Lelőhely közhiteles nyilvántartásban szereplő sorszáma | 129 |
| Lelőhely névváltozata | - | | |
| Lelőhely elhelyezkedése | A településtől ÉK-re, a Félegyházi-tanyák határrész É-i részén, a Borsi-halom-dűlő Ny-i részén, a Tiszaalpárra vezető út és vasút közötti területen és azok két oldalán helyezkedik el a lelőhely. | | |
| A lelőhellyel érintett helyrajzi számok | 0173 | | |
| Lelőhely jellege | őskori (bronzkor) és középkori településnyomok | | |
| A lelőhelyen végzett tevékenység és ideje | terepbejárás (2007, 2013) | | |
| Megjegyzés | A terület geomorfológiai adottságai és a lelőhely jellege alapján további terepi vizsgálatok alkalmával mérete jelentősen növekedhet. helyszíni vizsgálaton alapuló revíziójának elvégzése ajánlott. | | |

| Lelőhely név | | Szemerédi-tanya | |
|---|---|--|-----|
| Nyilvántartási szám | 56820 | Lelőhely közhiteles nyilvántartásban szereplő sorszáma | 130 |
| Lelőhely névváltozata | Szemerédi-tanya Ny; Félegyházi tanyák 4. lh (Szemerédi tny) | | |
| Lelőhely elhelyezkedése | A településtől K-re, a Félegyházi-tanyák határrész K-i oldalán egy ÉNy-DK irányú homokháttal és mélyedésekkel tagolt terepfelületen helyezkedik el a lelőhely. | | |
| A lelőhellyel érintett helyrajzi számok | 0109/21, 0110, 0100/28, 0100/29, 0100/27, 0100/26, 0100/25, 0100/24, 0101, 0119/7, 0100/32, 0109/17, 0109/18, 0109/22, 0111/26, 0111/14, 0109/23, 0108/8, 0109/20, 0109/16, 0109/14, 0109/19, 0111/13 | | |
| Lelőhely jellege | középkori település, templom és temető | | |
| A lelőhelyen végzett tevékenység és ideje | terepbejárás (2007, 2013); légi fényképezés (2012); helyszíni szemle (2004) | | |
| Megjegyzés | A terület geomorfológiai adottságai és a lelőhely jellege alapján elképzelhető, hogy a 83891 nyilvántartási számú lelőhellyel összetartozik. | | |

| Lelőhely név | | Lengyel-tanya | |
|---|---|--|-----|
| Nyilvántartási szám | 56821 | Lelőhely közhiteles nyilvántartásban szereplő sorszáma | 131 |
| Lelőhely névváltozata | - | | |
| Lelőhely elhelyezkedése | A településtől K-re, a Félegyházi-tanyák határrész K-i szélén egy homokháttal és mélyedésekkel enyhén tagolt felületű terepfelületen helyezkedik el a lelőhely. | | |
| A lelőhellyel érintett helyrajzi számok | 0102/27 | | |
| Lelőhely jellege | őskori (bronzkor) településnyomok | | |
| A lelőhelyen végzett tevékenység és ideje | helyszíni szemle (2004) | | |
| Megjegyzés | A terület geomorfológiai adottságai és a lelőhely jellege alapján elképzelhető, hogy az 56822 és 56824 nyilvántartási számú lelőhelyekkel összetartozik. | | |

| Lelőhely név | Félegyházi-tanyák-Gátéri-csatorna | | |
|---|---|--|-----|
| Nyilvántartási szám | 56822 | Lelőhely közhiteles nyilvántartásban szereplő sorszáma | 132 |
| Lelőhely névváltozata | - | | |
| Lelőhely elhelyezkedése | A településtől K-re, a Félegyházi-tanyák határrész K-i szélén, a Gátéri-csatorna Ny-i oldalán, egy ÉNy-DK irányú homokháttal és mélyedésekkel enyhén tagolt felületű, terepfelületen helyezkedik el a lelőhely. | | |
| A lelőhellyel érintett helyrajzi számok | 0109/23, 0107/2, 0102/27, 0102/28, 0102/29, 0102/31, 0102/32, 0102/33, 0102/30, 0103/14, 0102/16, 0102/17, 0102/18, 0103/27, 0103/2, 0103/29, 0103/28 | | |
| Lelőhely jellege | őskori (bronzkori) és Árpád-kori településnyomok | | |
| A lelőhelyen végzett tevékenység és ideje | helyszíni szemle (2004); légi fényképezés (2012) | | |
| Megjegyzés | A terület geomorfológiai adottságai és a lelőhely jellege alapján elképzelhető, hogy az 56821 és 56824 nyilvántartási számú lelőhelyekkel összetartozik. | | |

| Lelőhely név | Félegyházi-tanyák 7. | | |
|---|---|--|-----|
| Nyilvántartási szám | 56824 | Lelőhely közhiteles nyilvántartásban szereplő sorszáma | 133 |
| Lelőhely névváltozata | - | | |
| Lelőhely elhelyezkedése | A településtől K-re, a Félegyházi-tanyák határrész K-i szélén egy homokháttal és mélyedésekkel enyhén tagolt felületű terepfelületen helyezkedik el a lelőhely. | | |
| A lelőhellyel érintett helyrajzi számok | 0102/26, 0102/27 | | |
| Lelőhely jellege | római kori (szarmata) és Árpád-kori településnyomok | | |
| A lelőhelyen végzett tevékenység és ideje | helyszíni szemle (2004) | | |
| Megjegyzés | A terület geomorfológiai adottságai és a lelőhely jellege alapján elképzelhető, hogy az 56821 és 56822 nyilvántartási számú lelőhelyekkel összetartozik. | | |

| Lelőhely név | Zöldmező telep | | |
|---|--|--|-----|
| Nyilvántartási szám | 59139 | Lelőhely közhiteles nyilvántartásban szereplő sorszáma | 134 |
| Lelőhely névváltozata | Gátér - Zöldmező telep | | |
| Lelőhely elhelyezkedése | A településtől DK-re, a Gátérra vezető műúttól É-ra, a Gátéri-csatornától D-re egy ÉNy-DK irányú dombháton található a lelőhely a gátéri közigazgatási határ szomszédságában. | | |
| A lelőhellyel érintett helyrajzi számok | 0103/25, 0103/22 | | |
| Lelőhely jellege | Árpád-kori település és temető | | |
| A lelőhelyen végzett tevékenység és ideje | ásatás (1989); helyszíni szemle (2007) | | |
| Megjegyzés | A lelőhely közhiteles nyilvántartásban szereplő kiterjedése tévesen, kisebbként van rögzítve. Valójában az ismert kiterjedése jóval nagyobb. Az adat korrigálása mindenképpen szükséges. | | |

| | |
|--|--|
| | A közhiteles adatbázisban utalás található arra, hogy a lelőhelyen templom is állhatott, de terepi azonosítása eddig nem történt meg, valószínűleg nem is lehetséges, mert a terület egy része jelenleg beépített. |
|--|--|

| Lelőhely név | Felföldi tanya II. | | |
|---|---|--|-----|
| Nyilvántartási szám | 60157 | Lelőhely közhiteles nyilvántartásban szereplő sorszáma | 135 |
| Lelőhely névváltozata | Selymesi kerékpárút 1. lelőhely | | |
| Lelőhely elhelyezkedése | A településtől D-re, az 5-ös úttól közvetlenül Ny-ra, dombhátakkal és mélyedésekkel enyhén tagolt terepfelületen, a Belső-Ferncszállás határmezsgyéjén K-i oldalán helyezkedik el a jelenleg kis kiterjedésű lelőhely. | | |
| A lelőhellyel érintett helyrajzi számok | 02/4, 0650/67 | | |
| Lelőhely jellege | népvándorlás kori és újkori településnyomok | | |
| A lelőhelyen végzett tevékenység és ideje | ásatás (2008); helyszíni szemle (2007) | | |
| Megjegyzés | A terület geomorfológiai adottságai alapján elképzelhető, hogy összetartozik a 60158 nyilvántartási számú lelőhellyel, de a területen lévő erdő és beépítettség okán a terepi vizsgálata jelenleg minden részen nem kivitelezhető. Ennek ellenére a terepi vizsgálatokon alapuló revíziójának elvégzése ajánlott, Ny-i irányba bővíthet kiterjedése. A kerékpárút által érintett lelőhelyrészek feltárással kerültek. Az 5 sz. főút építése minden bizonnyal rongálta a lelőhelyet. | | |

| Lelőhely név | Görög tanya | | |
|---|---|--|-----|
| Nyilvántartási szám | 60158 | Lelőhely közhiteles nyilvántartásban szereplő sorszáma | 136 |
| Lelőhely névváltozata | Selymesi kerékpárút 2. lelőhely | | |
| Lelőhely elhelyezkedése | A településtől D-re, az 5-ös úttól közvetlenül Ny-ra, dombhátakkal és mélyedésekkel enyhén tagolt terepfelületen, a Belső-Ferncszállás határmezsgyéjén K-i oldalán helyezkedik el a jelenleg kis kiterjedésű lelőhely. | | |
| A lelőhellyel érintett helyrajzi számok | 02/4, 0650/67, 0650/66, | | |
| Lelőhely jellege | római kori (szarmata) és népvándorlás kori (hun) településnyomok | | |
| A lelőhelyen végzett tevékenység és ideje | ásatás (2008); terepbejárás (2007) | | |
| Megjegyzés | A terület geomorfológiai adottságai alapján elképzelhető, hogy összetartozik a 60157 nyilvántartási számú lelőhellyel, de a területen lévő erdő és beépítettség okán a terepi vizsgálata jelenleg minden részen nem kivitelezhető. Ennek ellenére a terepi vizsgálatokon alapuló revíziójának elvégzése ajánlott, Ny-i irányba bővíthet kiterjedése. Az előkerült régészeti emlékek revíziójának elvégzése is ajánlott, hiszen biztosan hunokhoz köthető településeket nem ismerünk a Kárpát-medencéből. A kerékpárút építéssel érintett lelőhelyrészek feltárással kerültek. | | |

| Lelőhely név | Rákosi tanya | | |
|--|---|--|-----|
| Nyilvántartási szám | 60161 | Lelőhely közhiteles nyilvántartásban szereplő sorszáma | 137 |
| Lelőhely névváltozata | Selymesi kerékpárút 3. leelőhely | | |
| Lelőhely elhelyezkedése | A településtől D-re, az 5-ös úttól közvetlenül Ny-ra, dombhátakkal és mélyedésekkel enyhén tagolt terepfelzsinen, a Belső-Ferncszállás határrész K-i oldalán helyezkedik el a jelenleg kis kiterjedésű leelőhely. | | |
| A leelőhellyel érintett helyrajzi számok | 0650/28, 02/4, 0650/72, 0650/70, 0650/69, 0650/71, | | |
| Lelőhely jellege | őskori és római kori (szarmata) településnyomok | | |
| A leelőhelyen végzett tevékenység és ideje | ásatás (2008); helyszíni szemle (2007) | | |
| Megjegyzés | "A terület geomorfológiai adottságai és a leelőhely jellege alapján a leelőhely helyszíni vizsgálaton alapuló revíziója ajánlott, mérete jelentősen bővílhet. Erre utalás a közhiteles nyilvántartásban is található, mely szerint felzsin nyomok az 5-ös út nyomvonalának K-i oldalán is előfordulnak, a leelőhely téradatai azonban jelenleg nem terjednek ki erre a területre. A kerékpárút építéssel érintett leelőhelyrészek feltáráásra kerültek. Az 5 sz. főút építése minden bizonynyal rongálta a leelőhelyet. | | |

| Lelőhely név | Rigó tanya | | |
|--|--|--|-----|
| Nyilvántartási szám | 60171 | Lelőhely közhiteles nyilvántartásban szereplő sorszáma | 138 |
| Lelőhely névváltozata | Selymesi kerékpárút 4. leelőhely | | |
| Lelőhely elhelyezkedése | A településtől D-re, az 5-ös úttól közvetlenül Ny-ra, dombhátakkal és mélyedésekkel enyhén tagolt terepfelzsinen, a Belső-Ferncszállás határrész DK-i oldalán helyezkedik el a jelenleg kis kiterjedésű leelőhely. | | |
| A leelőhellyel érintett helyrajzi számok | 0649/26, 0649/25, 0649/24, 02/4 | | |
| Lelőhely jellege | őskori (bronzkor) településnyomok | | |
| A leelőhelyen végzett tevékenység és ideje | ásatás (2008); helyszíni szemle (2007) | | |
| Megjegyzés | A terület geomorfológiai adottságai és a leelőhely jellege alapján a leelőhely mérete bővílhet. Teljes körű vizsgálata a terület környezetében található legelön jelenleg nem kivitelezhető. A kerékpárút építéssel érintett leelőhelyrészek feltáráásra kerültek. Az 5 sz. főút építése minden bizonynyal rongálta a leelőhelyet. | | |

| Lelőhely név | Oláh-tanya É. | | |
|-------------------------|--|--|-----|
| Nyilvántartási szám | 61844 | Lelőhely közhiteles nyilvántartásban szereplő sorszáma | 139 |
| Lelőhely névváltozata | - | | |
| Lelőhely elhelyezkedése | A településtől É-ra, az 5 sz. főúttól Ny-ra egy ÉNy-DK irányú dombhátakkal és mélyedésekkel tagolt területen, egy természetes mélyedés K-i oldalán helyezkedik el a leelőhely. | | |

| | |
|---|--|
| A lelőhellyel érintett helyrajzi számok | 0337/58, 0337/36, 0337/35, 0337/27, 0336/51 |
| Lelőhely jellege | római kori (szarmata) településnyomok |
| A lelőhelyen végzett tevékenység és ideje | helyszíni szemle (2007); adatgyűjtés (2014) |
| Megjegyzés | A terület geomorfológiai adottságai és a lelőhely jellege alapján a lelőhely mérete bővíthet, elképzelhető, hogy a 61846 nyilvántartási számú lelőhellyel összetartozik. Helyszíni vizsgálaton alapuló revíziójának elvégzése ajánlott. Teljes körű terepi kutatása a terület környezetében található legelőn és a beépített részekben jelenleg nem kivitelezhető. |

| Lelőhely név | Mezőgazdasági áruház mögött | | |
|---|--|--|-----|
| Nyilvántartási szám | 61846 | Lelőhely közhiteles nyilvántartásban szereplő sorszáma | 140 |
| Lelőhely névváltozata | - | | |
| Lelőhely elhelyezkedése | A településtől É-ra, az 5 sz. főúttól Ny-ra egy ÉNy-DK irányú dombháttal és mélyedésekkel tagolt területen, egy természetes mélyedés K-i oldalán helyezkedik el a lelőhely. | | |
| A lelőhellyel érintett helyrajzi számok | 0336/35, 0337/26 | | |
| Lelőhely jellege | római kori (szarmata) településnyomok | | |
| A lelőhelyen végzett tevékenység és ideje | helyszíni szemle (2007) | | |
| Megjegyzés | A terület geomorfológiai adottságai és a lelőhely jellege alapján a lelőhely mérete bővíthet, elképzelhető, hogy a 61846 nyilvántartási számú lelőhellyel összetartozik. Helyszíni vizsgálaton alapuló revíziójának elvégzése ajánlott. Teljes körű terepi kutatása a terület környezetében található legelőn és a beépített részekben jelenleg nem kivitelezhető. | | |

| Lelőhely név | Izsák út, Szabó-tanya Dél | | |
|---|---|--|-----|
| Nyilvántartási szám | 63920 | Lelőhely közhiteles nyilvántartásban szereplő sorszáma | 141 |
| Lelőhely névváltozata | - | | |
| Lelőhely elhelyezkedése | A településtől ÉNy-ra, a Kunszállásra és Fülöpjakabra vezető műúttól É-ra, egy dombháttal és mélyedésekkel enyhén tagolt terepfelületen, egy természetes mélyedéstől É-ra található a lelőhely. | | |
| A lelőhellyel érintett helyrajzi számok | 0408/106, 0408/105, 0408/32, 0405, 0396/9, 0395/85 | | |
| Lelőhely jellege | római kori (szarmata) településnyomok | | |
| A lelőhelyen végzett tevékenység és ideje | helyszíni szemle (2008) | | |
| Megjegyzés | A terület geomorfológiai adottságai és a lelőhely jellege alapján a lelőhely mérete bővíthet. Helyszíni vizsgálaton alapuló revíziójának elvégzése ajánlott. Teljes körű terepi kutatása a terület környezetében található legelőn és a beépített részekben jelenleg nem kivitelezhető. | | |

| Lelőhely név | | Felsőgalambos, M5-autópálya Kiskunfélegyháza É csomópont | |
|--|---|--|-----|
| Nyilvántartási szám | 66917 | Lelőhely közhiteles nyilvántartásban szereplő sorszáma | 142 |
| Lelőhely névváltozata | - | | |
| Lelőhely elhelyezkedése | A településtől ÉNy-ra a Belső-Galambos határrészben egy ÉNy-DK-i irányú, erősen tagolt felszínű területen helyezkedik el a leelőhely. | | |
| A leelőhellyel érintett helyrajzi számok | 0417/26, 0417/57, 0417/25, 0418/52, 0418/55, 0418/56, 0418/57, 0418/58, 0418/59, 0418/60, 0418/61, 0417/11, 0418/35, 0418/36, 0418/53, 0418/5, 0418/9, 0419/72, 0419/74, 0418/46, 0418/45, 0419/30, 0418/43, 0418/44, 0419/71, 0418/6, 0419/11, 0419/10, 0418/26, 0418/25, 0418/27, 0418/24, 0418/23, 0418/42, 0417/49, 0417/48, 0417/50, 0417/52, 0417/5, 0417/32, 0417/44, 0417/56, 0417/60, 0417/2, 0419/88, 0419/28, 0419/87, 0417/43, 0417/42, 0417/30, 0419/80, 0419/83, 0419/84, 0419/85, 0419/86, 0417/24, 0417/58, 0417/59, 0417/27, 0417/28, 0417/29, 0419/7, 0419/5, 0419/6, 0419/8, 0419/3, 0417/3, 0419/2, 0419/73, 0419/89, 0419/4, 0419/9, 0417/41, 0419/103, 0419/100, 0419/88, 0419/107, 0419/106, 0419/105, 0419/57 | | |
| Lelőhely jellege | római kori (szarmata) településnyomok | | |
| A leelőhelyen végzett tevékenység és ideje | légi fényképezés (2004); adatgyűjtés (2014) | | |
| Megjegyzés | A terület geomorfológiai adottságai és a leelőhely jellege alapján további terepi vizsgálatok alkalmával mérete jelentősen növekedhet. Helyszíni vizsgálaton alapuló revíziójának elvégzése ajánlott. Légi régészeti adatok alapján összetartozik a 66917 nyilvántartási számú leelőhellyel, amely magában foglalja a 31314, 31338, 31337, 31340, 31344, 49856 leelőhelyeket. Az örökségi elemhez tartozhatnak a 31342, 31368, 31367, 31339 és az 53992 nyilvántartási számú leelőhelyek. Az M5 autópálya nyomvonalában a leelőhely részben feltárássra került. | | |

| Lelőhely név | | Kiskunfélegyháza ÉNy-i elkerülő, 222. lh. | |
|--|---|--|-----|
| Nyilvántartási szám | 67023 | Lelőhely közhiteles nyilvántartásban szereplő sorszáma | 144 |
| Lelőhely névváltozata | - | | |
| Lelőhely elhelyezkedése | A településtől DNy-ra, a Dóci-dűlő É-i részén, a Jászszenlászlóra vezető műúttól Ny-ra található a leelőhely egy tagolt felszínű ÉNy-DK irányú homokháton. | | |
| A leelőhellyel érintett helyrajzi számok | 0463/184, 0463/183, 0463/181, 0463/180, 0463/182, 0464, 0463/24, 0463/210, 0463/211 | | |
| Lelőhely jellege | közelebbről pontosabban nem meghatározható korú régészeti településnyom | | |
| A leelőhelyen végzett tevékenység és ideje | ásatás (2006) | | |
| Megjegyzés | A terület geomorfológiai adottságai és a leelőhely jellege alapján további terepi vizsgálatok alkalmával mérete jelentősen növekedhet. Helyszíni vizsgálaton alapuló revíziójának elvégzése ajánlott. Elképzelhető, hogy a 31310 és a 67023 nyilvántartási számú leelőhellyel egy örökségi elemet alkot. A leelőhely az 542. jelű út nyomvonalán feltárássra került. | | |

| Lelőhely név | | Kiskunfélegyháza ÉNy-i elkerülő 134. lh. | |
|---|---|--|-----|
| Nyilvántartási szám | 67025 | Lelőhely közhiteles nyilvántartásban szereplő sorszáma | 145 |
| Lelőhely névváltozata | - | | |
| Lelőhely elhelyezkedése | A településtől DNy-ra, a Dóci-dűlő É-i részén, a Jászszentlászlóra vezető műúttól Ny-ra található a lelőhely egy tagolt felszínű ÉNy-DK irányú homokháton. | | |
| A lelőhellyel érintett helyrajzi számok | 0463/142, 0467/12, 0463/143, 0467/123, 0463/146, 0463/145, 0467/94, 0464, 0463/144 | | |
| Lelőhely jellege | közelebbről pontosabban nem meghatározható korú régészeti településnyom | | |
| A lelőhelyen végzett tevékenység és ideje | ásatás (2006) | | |
| Megjegyzés | A lelőhely az 542. jelű út nyomvonalán feltárássra került. A jellege és a geomorfológiai adottságok alapján elképzelhető, hogy a 31351 nyilvántartási számú lelőhellyel egy örökségi elemet alkot. | | |

| Lelőhely név | | Ferencszállási-tanyák, Jusztin-tanya | |
|---|--|--|-----|
| Nyilvántartási szám | 69953 | Lelőhely közhiteles nyilvántartásban szereplő sorszáma | 146 |
| Lelőhely névváltozata | - | | |
| Lelőhely elhelyezkedése | A településtől DNy-ra, a Ferencszállási-tanyák határrész É-i oldalán, a Csanyi úttól Ny-ra található a lelőhely egy tagolatlan terepfelszínen. | | |
| A lelőhellyel érintett helyrajzi számok | 014/17, 014/13, 014/24, 014/12 | | |
| Lelőhely jellege | Árpád-kori településnyomok | | |
| A lelőhelyen végzett tevékenység és ideje | ásatás (2008); helyszíni szemle (2008); adatgyűjtés (2014) | | |
| Megjegyzés | A lelőhelyen végzett próbafeltárás során régészeti emlékek nem kerültek elő. | | |

| Lelőhely név | | Cakó-tanya | |
|---|---|--|-----|
| Nyilvántartási szám | 69959 | Lelőhely közhiteles nyilvántartásban szereplő sorszáma | 149 |
| Lelőhely névváltozata | Cakó-tanya É 1. lh.; MOL - KKF 01. lelőhely | | |
| Lelőhely elhelyezkedése | A településtől É-ra, a Kis-Páka határrész É-i területén, természetes mélyedések partján, egy enyhén tagolt terepfelszínen helyezkedik el a lelőhely. | | |
| A lelőhellyel érintett helyrajzi számok | 0300/15 | | |
| Lelőhely jellege | római kori (szarmata) településnyomok | | |
| A lelőhelyen végzett tevékenység és ideje | ásatás (2008); helyszíni szemle (2007) | | |
| Megjegyzés | A terület geomorfológiai adottságai és a lelőhely jellege miatt valós mérete jelentősen nagyobb lehet. Terepi vizsgálatokon alapuló revíziójának elvégzése ajánlott volna, de környezetében jelentős méretű, terepbejárásra alkalmatlan legelők találhatók. A gázvezeték fektetéssel érintett lelőhelyrész feltárássra került. | | |

| Lelőhely név | | Félegyházi tanyák, Ény | |
|---|--|--|-----|
| Nyilvántartási szám | 69961 | Lelőhely közhiteles nyilvántartásban szereplő sorszáma | 150 |
| Lelőhely névváltozata | MOL - KKF. 13. lelőhely | | |
| Lelőhely elhelyezkedése | A településtől K-re, a Félegyházi-tanyák határrészben, egy ÉNy-DK irányban enyhén tagolt terepfelületen található a lelőhely. | | |
| A lelőhellyel érintett helyrajzi számok | 098/11, 098/4 | | |
| Lelőhely jellege | római kori (szarmata) és Árpád-kori településnyomok | | |
| A lelőhelyen végzett tevékenység és ideje | ásatás (2008); helyszíni szemle (2008) | | |
| Megjegyzés | A terület geomorfológiai adottságai és a lelőhely jellege miatt valós mérete jelentősen nagyobb lehet. Terepi vizsgálatokon alapuló revíziójának elvégzése ajánlott. Várható valós kiterjedését jól példázza a lelőhely feltárása során kialakult, hosszúkás lelőhely poligon. A gázvezeték fektetéssel érintett lelőhelyrész feltárára került. | | |

| Lelőhely név | | Ferencszállás, Fábán-tanya | |
|---|--|--|-----|
| Nyilvántartási szám | 69963 | Lelőhely közhiteles nyilvántartásban szereplő sorszáma | 151 |
| Lelőhely névváltozata | MOL - KKF 11. lelőhely | | |
| Lelőhely elhelyezkedése | A településtől DK-re a Ferencszállási-tanyák határrészben egy ÉNy-DK irányú kiemelkedésen található a kisméretű lelőhely. | | |
| A lelőhellyel érintett helyrajzi számok | 034/20, 034/19 | | |
| Lelőhely jellege | őskori szórványlelet és közelebről nem meghatározható, régészeti korú településnyomok | | |
| A lelőhelyen végzett tevékenység és ideje | ásatás (2008); helyszíni szemle (2007) | | |
| Megjegyzés | A terület geomorfológiai adottságai alapján a lelőhely kiterjedése nagyobb lehet, helyszíni vizsgálatokon alapuló revíziójának elvégzése ajánlott. A gázvezeték fektetéssel érintett lelőhelyrész feltárára került. | | |

| Lelőhely név | | Póth Sándor-tanya | |
|---|---|--|-----|
| Nyilvántartási szám | 69965 | Lelőhely közhiteles nyilvántartásban szereplő sorszáma | 152 |
| Lelőhely névváltozata | MOL - KKF. 9. lelőhely | | |
| Lelőhely elhelyezkedése | A településtől DK-re, a Ferencszállási-tanyák határrészben, a Gátéra vezető vasút és műút közötti területen, egy dombháttal és mélyedésekkel tagolt terepszínen található a lelőhely. | | |
| A lelőhellyel érintett helyrajzi számok | 071/37, 071/27, 071/28, 071/26, 072/72, 072/74, 072/73, 071/38, 071/40, 072/193, 072/76, 072/77, 072/75, 072/78, 072/71, 072/79, 071/23, 071/60, 071/61, 071/62, 071/63 | | |
| Lelőhely jellege | római kori (szarmata) és Árpád-kori településnyomok | | |

| | |
|---|--|
| A lelőhelyen végzett tevékenység és ideje | ásatás (2008); terepbejárás (2013); légi fényképezés (2012); helyszíni szemle (2007) |
| Megjegyzés | A gázvezeték fektetéssel érintett lelőhelyrész részben került feltárássra. |

| Lelőhely név | Félegyházi tanyák Észak | | |
|---|---|--|-----|
| Nyilvántartási szám | 70011 | Lelőhely közhiteles nyilvántartásban szereplő sorszáma | 153 |
| Lelőhely névváltozata | - | | |
| Lelőhely elhelyezkedése | A településtől ÉK-re, a Félegyházi-tanyák határrészben egy legelővel körbevett viszonylag egyenletes terepfelszínű területen helyezkedik el a lelőhely. | | |
| A lelőhellyel érintett helyrajzi számok | 0149/74, 0149/73, 0149/75, 0149/18 | | |
| Lelőhely jellege | őskori (rézkori) és római kori (szarmata) településnyomok | | |
| A lelőhelyen végzett tevékenység és ideje | ásatás (2008) | | |
| Megjegyzés | A lelőhely területén régészeti megfigyelés során kerültek elő jelenségek, az ezt követő próbafeltárás negatívnak bizonyult. | | |

| Lelőhely név | Városföldi határút | | |
|---|---|--|-----|
| Nyilvántartási szám | 70019 | Lelőhely közhiteles nyilvántartásban szereplő sorszáma | 154 |
| Lelőhely névváltozata | MOL - KKF. 12. lh. | | |
| Lelőhely elhelyezkedése | A településtől ÉNy-ra, a városföldi közigazgatási határ közelében, egy dombháttakkal és mélyedésekkel tagolt terepfelszínen található a lelőhely. | | |
| A lelőhellyel érintett helyrajzi számok | 085/9, 0302/9, 0279 | | |
| Lelőhely jellege | Árpád-kori településnyomok | | |
| A lelőhelyen végzett tevékenység és ideje | ásatás (2008) | | |
| Megjegyzés | A lelőhely területén régészeti megfigyelés során kerültek elő jelenségek. A nyomvonallal érintett lelőhelyrész feltárássra került. A terület geomorfológiai adottságai és a lelőhely jellege alapján mérete jelentősen bővíülhet egy helyszíni vizsgálaton alapuló revízió során. Ezt jól példázza a jelenlegi, hosszúkás, a feltárással érintett részt követő poligonja. | | |

| Lelőhely név | Ferencszállás | | |
|---|--|--|-----|
| Nyilvántartási szám | 70021 | Lelőhely közhiteles nyilvántartásban szereplő sorszáma | 155 |
| Lelőhely névváltozata | Félegyházi vízfolyás É.; KKF10 | | |
| Lelőhely elhelyezkedése | A településtől DK-re, a Ferencszállási-tanyák határrészben, a Félegyházi-vízfolyástól É-ra található a lelőhely. | | |
| A lelőhellyel érintett helyrajzi számok | 033/4, 033/5, 033/10, 033/11, 033/12, 033/13, 033/14 | | |

| | |
|---|--|
| Lelőhely jellege | őskori (bronzkor) településnyomok |
| A lelőhelyen végzett tevékenység és ideje | ásatás (2008); helyszíni szemle (2007) |
| Megjegyzés | A lelőhely gázvezeték fektetéssel érintett részén megtörténtek a megelőző feltárások. A lelőhely jelenlegi poligonja alapján a helyszíni vizsgálaton alapuló revíziójának elvégzése ajánlott, mérete jelentősen bővíülhet. |

| Lelőhely név | | Galambosi-dűlő | |
|---|---|--|-----|
| Nyilvántartási szám | 70041 | Lelőhely közhiteles nyilvántartásban szereplő sorszáma | 156 |
| Lelőhely névváltozata | MOL - KKF 02. lh. | | |
| Lelőhely elhelyezkedése | A településtől É-ra a Galambosi-dűlőben egy tagolatlan terepfelületen található a lelőhely. | | |
| A lelőhellyel érintett helyrajzi számok | 0323/3 | | |
| Lelőhely jellege | őskori településnyomok | | |
| A lelőhelyen végzett tevékenység és ideje | ásatás (2008); helyszíni szemle (2007) | | |
| Megjegyzés | A gázvezeték fektetésével érintett lelőhelyrészén végzett próbafeltárás negatívnak bizonyult. A lelőhely mérete egy helyszíni vizsgálaton alapuló revízió során bővíülhet. | | |

| Lelőhely név | | Csányi-tanya Nyugat | |
|---|---|--|-----|
| Nyilvántartási szám | 70077 | Lelőhely közhiteles nyilvántartásban szereplő sorszáma | 157 |
| Lelőhely névváltozata | MOL-KKF06 | | |
| Lelőhely elhelyezkedése | A településtől ÉK-re a belterület és a Félegyházi-tanyák határrész között, egy ÉNy-DK irányú, enyhén tagolt felületű területen helyezkedik el a lelőhely. | | |
| A lelőhellyel érintett helyrajzi számok | 0145/39, 0145/31, 0145/36, 0145/37, 0145/35, 0145/44, 0145/30, 0145/69 | | |
| Lelőhely jellege | római kori (szarmata) és Árpád-kori településnyomok | | |
| A lelőhelyen végzett tevékenység és ideje | ásatás (2008); helyszíni szemle (2007); adatgyűjtés (2017) | | |
| Megjegyzés | A terület geomorfológiai adottságai és a lelőhely jellege alapján összetartozik a 31400, 34389, 34391, 34392 és a 34393 nyilvántartási számú lelőhelyekkel. | | |

| Lelőhely név | | Félegyházi tanyák vasútvonal É (KKF MOL 5. lh) | |
|---|--|--|-----|
| Nyilvántartási szám | 70105 | Lelőhely közhiteles nyilvántartásban szereplő sorszáma | 158 |
| Lelőhely névváltozata | - | | |
| Lelőhely elhelyezkedése | A településtől É-ra, a Félegyházi-tanyák határrészben, a Lakitelekre vezető vasúttól É-ra, a Gátéri-csatornától D-re egy tagolt terepfelületű területen helyezkedik el a lelőhely. | | |
| A lelőhellyel érintett helyrajzi számok | 0192/14, 0192/26, 0192/36, 0192/22, 0192/23, 0192/25, 0192/24, 0174 | | |

| | |
|---|--|
| Lelőhely jellege | római kor (szarmata) és Árpád-kori településnyomok |
| A lelőhelyen végzett tevékenység és ideje | ásatás (2008); helyszíni szemle (2007) |
| Megjegyzés | A gázvezeték fektetéssel érintett lelőhelyrész feltárássra került. |

| Lelőhely név | | Miklósi tanya | |
|---|---|--|-----|
| Nyilvántartási szám | 70107 | Lelőhely közhiteles nyilvántartásban szereplő sorszáma | 159 |
| Lelőhely névváltozata | MOL - KKF 04. lh. | | |
| Lelőhely elhelyezkedése | A településtől ÉK-re, a Félegyházi-tanyák határrészben, a Kőrösi úttól K-re, a Gátéri-csatornától D-re, egy természetes dombháton helyezkedik el. | | |
| A lelőhellyel érintett helyrajzi számok | 0196, 0192/47, 0197/3, 0197/2, 0192/17, 0197/4 | | |
| Lelőhely jellege | római kori (szarmata) településnyomok | | |
| A lelőhelyen végzett tevékenység és ideje | ásatás (2008); helyszíni szemle (2007) | | |
| Megjegyzés | A lelőhely gázvezeték fektetéssel érintett részen feltárássra került. | | |

| Lelőhely név | | Galambosi-dűlő, Pintér-tanya | |
|---|--|--|-----|
| Nyilvántartási szám | 70109 | Lelőhely közhiteles nyilvántartásban szereplő sorszáma | 160 |
| Lelőhely névváltozata | MOL - KKF 03. lh. | | |
| Lelőhely elhelyezkedése | A településtől ÉK-re, a Félegyházi-tanyák határrészben, a Kőrösi úttól Ny-ra, a Gátéri-csatornától D-re, egy természetes dombháton helyezkedik el. | | |
| A lelőhellyel érintett helyrajzi számok | 0328/131, 0327/94, 0327/8, 0327/93, 0327/7, 0328/130, 0328/129, 0327/63, 0328/132 | | |
| Lelőhely jellege | őskori (bronzkori) és népvándorlás kori (avar) településnyomok | | |
| A lelőhelyen végzett tevékenység és ideje | ásatás (2008); helyszíni szemle (2007) | | |
| Megjegyzés | A lelőhely gázvezeték fektetéssel érintett részen feltárássra került. A lelőhely kiterjedése egy helyszíni szemlén alapuló revízió során jelentősen változhat, jelenlegi poligonja a gázvezeték nyomvonalát követi. | | |

| Lelőhely név | | Kecskeméti úti-dűlő, Mindszenti út | |
|---|---|--|-----|
| Nyilvántartási szám | 72803 | Lelőhely közhiteles nyilvántartásban szereplő sorszáma | 161 |
| Lelőhely névváltozata | RL 5 | | |
| Lelőhely elhelyezkedése | A településtől É-ra a Kecskeméti úti-dűlőben található a lelőhely a kiskunfélegyházi és városföldi határon egy tagolatlan terepfelszínen. | | |
| A lelőhellyel érintett helyrajzi számok | 0256/8, 0256/7, 089/4, 091 | | |
| Lelőhely jellege | késő középkori és kora újkori településnyomok | | |
| A lelőhelyen végzett tevékenység és ideje | terepbejárás (2009) | | |

| | |
|------------|--|
| Megjegyzés | A terület geomorfológiai adottságai és a lelőhely jellege alapján elképzelhető, hogy a 34459 nyilvántartási számú lelőhellyel összetartozik. |
|------------|--|

| Lelőhely név | | Karsai J.-tanyától É-ra I. | |
|---|--|--|-----|
| Nyilvántartási szám | 74485 | Lelőhely közhiteles nyilvántartásban szereplő sorszáma | 162 |
| Lelőhely névváltozata | NABBKM08 | | |
| Lelőhely elhelyezkedése | A településtől ÉK-re, a Félegyházi-tanyák határrészben a Hegyes-határ közelében a Cukás-éri-főcsatornától É-ra található a lelőhely egy a környezetéből kiemelkedő ÉNy-DK irányú magaslatokkal tagolt felszínen. | | |
| A lelőhellyel érintett helyrajzi számok | 0165/7, 0165/5, 0165/6 | | |
| Lelőhely jellege | népvándorlás kori (avar), Árpád-kori és középkori településnyomok | | |
| A lelőhelyen végzett tevékenység és ideje | terepbejárás (2010) | | |
| Megjegyzés | - | | |

| Lelőhely név | | Karsai J.-tanyától É-ra II. | |
|---|--|--|-----|
| Nyilvántartási szám | 74487 | Lelőhely közhiteles nyilvántartásban szereplő sorszáma | 163 |
| Lelőhely névváltozata | NABBKM09 | | |
| Lelőhely elhelyezkedése | A településtől ÉK-re, a Félegyházi-tanyák határrészben a Hegyes-határ közelében a Cukás-éri-főcsatornától É-ra található a lelőhely egy a környezetéből kiemelkedő ÉNy-DK irányú magaslatokkal tagolt felszínen. | | |
| A lelőhellyel érintett helyrajzi számok | 0165/7, 0165/8 | | |
| Lelőhely jellege | őskori és népvándorlás kori (avar) településnyomok | | |
| A lelőhelyen végzett tevékenység és ideje | terepbejárás (2010) | | |
| Megjegyzés | - | | |

| Lelőhely név | | Fazekas-tanya | |
|---|--|--|-----|
| Nyilvántartási szám | 74489 | Lelőhely közhiteles nyilvántartásban szereplő sorszáma | 164 |
| Lelőhely névváltozata | NABBKM10 | | |
| Lelőhely elhelyezkedése | A településtől ÉK-re, a Félegyházi-tanyák határrészben a Hegyes-határ közelében a Cukás-éri-főcsatornától É-ra található a lelőhely egy a környezetéből kiemelkedő ÉNy-DK irányú magaslatokkal tagolt felszínen. | | |
| A lelőhellyel érintett helyrajzi számok | 0165/8 | | |
| Lelőhely jellege | őskori (bronzkor) és népvándorlás kori településnyomok | | |
| A lelőhelyen végzett tevékenység és ideje | terepbejárás (2010) | | |
| Megjegyzés | A lelőhely kiterjedése elképzelhető, hogy nagyobb, de pontosabb lehatárolása a környezetében található legelők miatt nem lehetséges. | | |

| Lelőhely név | | Toldi-tanya I. | |
|---|--|--|-----|
| Nyilvántartási szám | 74491 | Lelőhely közhiteles nyilvántartásban szereplő sorszáma | 165 |
| Lelőhely névváltozata | NABBKM11 | | |
| Lelőhely elhelyezkedése | A településtől ÉK-re, a Félegyházi-tanyák határrészben a Cukás-éri-főcsatornától Ny-ra található a lelőhely egy a környezetéből kiemelkedő ÉNy-DK irányú magaslatokkal tagolt felszínen. | | |
| A lelőhellyel érintett helyrajzi számok | 0132, 0158/20, 0158/21, 0158/23 | | |
| Lelőhely jellege | őskor (bronzkori), népvándorlás kori (avar) és újkori településnyomok | | |
| A lelőhelyen végzett tevékenység és ideje | terepbejárás (2010) | | |
| Megjegyzés | - | | |

| Lelőhely név | | Toldi-tanya II. | |
|---|---|--|-----|
| Nyilvántartási szám | 74493 | Lelőhely közhiteles nyilvántartásban szereplő sorszáma | 166 |
| Lelőhely névváltozata | NABBKM12 | | |
| Lelőhely elhelyezkedése | A településtől ÉK-re, a Félegyházi-tanyák határrészben a Cukás-éri-főcsatornától Ny-ra található a lelőhely egy tagolatlan terep felszínen. | | |
| A lelőhellyel érintett helyrajzi számok | 0158/20, 0158/21 | | |
| Lelőhely jellege | őskori és újkori településnyomok | | |
| A lelőhelyen végzett tevékenység és ideje | terepbejárás (2010) | | |
| Megjegyzés | - | | |

| Lelőhely név | | Félegyházi-tanyák, Cukás-éri főcsatornától D-re | |
|---|---|--|-----|
| Nyilvántartási szám | 74495 | Lelőhely közhiteles nyilvántartásban szereplő sorszáma | 167 |
| Lelőhely névváltozata | NABBKM13 | | |
| Lelőhely elhelyezkedése | A településtől ÉK-re, a Tiszaalpárra vezető úttól és vasúttól É-ra, a Cukás-éri-főcsatornától D-re, egy mélyebb fekvésű területen található a lelőhely. | | |
| A lelőhellyel érintett helyrajzi számok | 0181/27, 0181/28, 0181/29 | | |
| Lelőhely jellege | őskori (bronzkor) és Árpád-kori településnyomok | | |
| A lelőhelyen végzett tevékenység és ideje | terepbejárás (2010) | | |
| Megjegyzés | A lelőhely kiterjedése elképzelhető, hogy nagyobb, de pontosabb lehatárolása a környezetében található legelők miatt nem lehetséges. | | |

| Lelőhely név | | Dózsa Tsz II. | |
|---|---|--|-----|
| Nyilvántartási szám | 74497 | Lelőhely közhiteles nyilvántartásban szereplő sorszáma | 168 |
| Lelőhely névváltozata | NABBKM15 | | |
| Lelőhely elhelyezkedése | A településtől É-ra a Madarasi-rész határrészben, egy ÉNy-DK irányú kiemelkedésekkel és mélyedésekkel tagolt térfelszínen található a lelőhely. | | |
| A lelőhellyel érintett helyrajzi számok | 0210, 0220/23, 0219, 0214/14, 0214/11, 0214/15, 0214/17, 0214/16, 0214/22, 0221/5, 0221/9 | | |
| Lelőhely jellege | római kori (szarmata); Árpád-kori és újkori településnyomok | | |
| A lelőhelyen végzett tevékenység és ideje | terepbejárás (2010) | | |
| Megjegyzés | - | | |

| Lelőhely név | | Fűrj-tanya | |
|---|--|--|-----|
| Nyilvántartási szám | 74499 | Lelőhely közhiteles nyilvántartásban szereplő sorszáma | 169 |
| Lelőhely névváltozata | NABBKM16 | | |
| Lelőhely elhelyezkedése | A településtől É-ra a Madarasi-rész határrészben, egy enyhén tagolt térfelszínen található a lelőhely. | | |
| A lelőhellyel érintett helyrajzi számok | 0214/11, 0215/11, 0214/9, 0215/12, 0215/14 | | |
| Lelőhely jellege | római kori (szarmata) településnyomok | | |
| A lelőhelyen végzett tevékenység és ideje | terepbejárás (2010) | | |
| Megjegyzés | - | | |

| Lelőhely név | | Iványi-tanya | |
|---|---|--|-----|
| Nyilvántartási szám | 74501 | Lelőhely közhiteles nyilvántartásban szereplő sorszáma | 170 |
| Lelőhely névváltozata | NABBKM17 | | |
| Lelőhely elhelyezkedése | A településtől É-ra, Nyárlőrinc irányába tartó műút két oldalán, a Nagy-Páka és a Madarasi-rész határrészek között található. | | |
| A lelőhellyel érintett helyrajzi számok | 0216, 0215/13, 0215/12, 0215/5, 0262/11, 0262/6, 0262/7, 0262/27, 0215/14, 0215/15 | | |
| Lelőhely jellege | őskori (bronzkori), római kori (szarmata) és újkori településnyomok | | |
| A lelőhelyen végzett tevékenység és ideje | terepbejárás (2010) | | |
| Megjegyzés | A lelőhelyen belül eltérő intenzitású leletanyag koncentrációk voltak megfigyelhetők. Elképzelhető, hogy a 74505 nyilvántartási számú lelőhellyel összetartozik. | | |

| Lelőhely név | | Nánási-tanya | |
|---|---|--|-----|
| Nyilvántartási szám | 74503 | Lelőhely közhiteles nyilvántartásban szereplő sorszáma | 171 |
| Lelőhely névváltozata | NABBKM18 | | |
| Lelőhely elhelyezkedése | A településtől É-ra, Nyárlőrinc irányába tartó műúttól Ny-ra, a Nagy-Páka határrészben egy mélyebb fekvésű területen található a lelőhely. | | |
| A lelőhellyel érintett helyrajzi számok | 0262/31, 0262/23, 0262/24 | | |
| Lelőhely jellege | őskori és római kori (szarmata) településnyomok | | |
| A lelőhelyen végzett tevékenység és ideje | terepbejárás (2010) | | |
| Megjegyzés | A lelőhely mérete növekedhet, de a környezetében található legelők miatt terepbejárás megfelelő módon nem végezhető. Elképzelhető, hogy a 74501 nyilvántartási számú lelőhellyel összetartozik. | | |

| Lelőhely név | | Tóth-tanyától K-re | |
|---|--|--|-----|
| Nyilvántartási szám | 74505 | Lelőhely közhiteles nyilvántartásban szereplő sorszáma | 172 |
| Lelőhely névváltozata | NABBKM19 | | |
| Lelőhely elhelyezkedése | A településtől É-ra, a Nagy-Páka határrészben egy löszhátakkal és mélyedésekkel enyhén tagolt terepfelületen helyezkedik el a lelőhely. | | |
| A lelőhellyel érintett helyrajzi számok | 0262/30, 0262/31 | | |
| Lelőhely jellege | őskori (kora bronzkori), római kori (szarmata) és Árpád-kori településnyomok | | |
| A lelőhelyen végzett tevékenység és ideje | terepbejárás (2010) | | |
| Megjegyzés | A terület geomorfológiai adottságai és a lelőhely jellege alapján elképzelhető, hogy a 34465, 34466, 34468, 88675 és a 34469 nyilvántartási számú lelőhelyekkel összetartozik. | | |

| Lelőhely név | | Szijjártó-tanya | |
|---|---|--|-----|
| Nyilvántartási szám | 74507 | Lelőhely közhiteles nyilvántartásban szereplő sorszáma | 173 |
| Lelőhely névváltozata | NABBKM21 | | |
| Lelőhely elhelyezkedése | A településtől É-ra, a Kis-Kecskeméti-dűlőben található a lelőhely. | | |
| A lelőhellyel érintett helyrajzi számok | 0276/13 | | |
| Lelőhely jellege | őskori, római kori (szarmata) és Árpád-kori településnyomok | | |
| A lelőhelyen végzett tevékenység és ideje | terepbejárás (2010) | | |
| Megjegyzés | - | | |

| Lelőhely név | E 75 út körforgalom | | |
|--|---|--|-----|
| Nyilvántartási szám | 74907 | Lelőhely közhiteles nyilvántartásban szereplő sorszáma | 174 |
| Lelőhely névváltozata | - | | |
| Lelőhely elhelyezkedése | A településtől ÉNy-ra, az 5 sz. és a 451 j. út csatlakozásánál létesített körforgalom közelében helyezkedik el a leelőhely. | | |
| A leelőhellyel érintett helyrajzi számok | 0341/43, 0341/38, 0341/37 | | |
| Lelőhely jellege | római kori (szarmata) településnyomok | | |
| A leelőhelyen végzett tevékenység és ideje | helyszíni szemle (2008) | | |
| Megjegyzés | A leelőhely jellege alapján egy helyszíni vizsgálaton alapuló revízió során mérete jelentősen növekedhet. | | |

| Lelőhely név | Rác tanya | | |
|--|---|--|-----|
| Nyilvántartási szám | 74909 | Lelőhely közhiteles nyilvántartásban szereplő sorszáma | 175 |
| Lelőhely névváltozata | - | | |
| Lelőhely elhelyezkedése | A településtől ÉNy-ra, közvetlenül az 5 sz. főút nyomvonalán, ÉNy-DK irányú természetes magaslaton helyezkedik el a leelőhely. | | |
| A leelőhellyel érintett helyrajzi számok | 0344/6, 0344/8, 0344/7, 0351, 0352/5, 0352/6, 0352/7 | | |
| Lelőhely jellege | római kori (szarmata) településnyomok | | |
| A leelőhelyen végzett tevékenység és ideje | helyszíni szemle (2008) | | |
| Megjegyzés | A terület geomorfológiai adottságai és a leelőhely jellege alapján mérete jelentős mértékben növekedhet. Helyszíni vizsgálaton alapuló revíziójának elvégzése ajánlott. | | |

| Lelőhely név | Rádi tanya | | |
|--|---|--|-----|
| Nyilvántartási szám | 74911 | Lelőhely közhiteles nyilvántartásban szereplő sorszáma | 176 |
| Lelőhely névváltozata | - | | |
| Lelőhely elhelyezkedése | A településtől ÉNy-ra, közvetlenül az 5 sz. főút nyomvonalán helyezkedik el a leelőhely. | | |
| A leelőhellyel érintett helyrajzi számok | 0354/68, 0354/67 | | |
| Lelőhely jellege | római kori (szarmata) településnyomok | | |
| A leelőhelyen végzett tevékenység és ideje | helyszíni szemle (2008) | | |
| Megjegyzés | A terület geomorfológiai adottságai és a leelőhely jellege alapján mérete jelentős mértékben növekedhet. Helyszíni vizsgálaton alapuló revíziójának elvégzése ajánlott. | | |

| Lelőhely név | | Aranyhegyi Iskolától délkeletre | |
|---|--|--|-----|
| Nyilvántartási szám | 74913 | Lelőhely közhiteles nyilvántartásban szereplő sorszáma | 177 |
| Lelőhely névváltozata | - | | |
| Lelőhely elhelyezkedése | A településtől ÉNy-ra, közvetlenül az 5 sz. főút nyomvonalán, ÉNy-DK irányú természetes magaslaton helyezkedik el a lelőhely. | | |
| A lelőhellyel érintett helyrajzi számok | 0352/13 | | |
| Lelőhely jellege | őskori (bronzkori), római kori (szarmata), Árpád-kori és késő középkori településnyomok | | |
| A lelőhelyen végzett tevékenység és ideje | helyszíni szemle (2008) | | |
| Megjegyzés | A terület geomorfológiai adottságai és a lelőhely jellege alapján mérete jelentős mértékben növekedhet. Helyszíni vizsgálaton alapuló revíziójának elvégzése ajánlott. | | |

| Lelőhely név | | Aranyhegyi Iskola | |
|---|--|--|-----|
| Nyilvántartási szám | 74915 | Lelőhely közhiteles nyilvántartásban szereplő sorszáma | 178 |
| Lelőhely névváltozata | - | | |
| Lelőhely elhelyezkedése | A településtől ÉNy-ra, közvetlenül az 5 sz. főút nyomvonalán, ÉNy-DK irányú természetes magaslaton helyezkedik el a lelőhely. | | |
| A lelőhellyel érintett helyrajzi számok | 0353, 0352/3, 0354/73 | | |
| Lelőhely jellege | népvándorlás kori (avar) településnyomok | | |
| A lelőhelyen végzett tevékenység és ideje | helyszíni szemle (2008) | | |
| Megjegyzés | A terület geomorfológiai adottságai és a lelőhely jellege alapján mérete jelentős mértékben növekedhet. Helyszíni vizsgálaton alapuló revíziójának elvégzése ajánlott. | | |

| Lelőhely név | | Hürkec tanyától délre | |
|---|--|--|-----|
| Nyilvántartási szám | 74917 | Lelőhely közhiteles nyilvántartásban szereplő sorszáma | 179 |
| Lelőhely névváltozata | - | | |
| Lelőhely elhelyezkedése | A településtől ÉNy-ra, közvetlenül az 5 sz. főút nyomvonalán, ÉNy-DK irányú természetes magaslaton helyezkedik el a lelőhely. | | |
| A lelőhellyel érintett helyrajzi számok | 0344/5, 0335, 0344/4 | | |
| Lelőhely jellege | római kori (szarmata) településnyomok | | |
| A lelőhelyen végzett tevékenység és ideje | helyszíni szemle (2008) | | |
| Megjegyzés | A terület geomorfológiai adottságai és a lelőhely jellege alapján mérete jelentős mértékben növekedhet. Helyszíni vizsgálaton alapuló revíziójának elvégzése ajánlott. | | |

| Lelőhely név | | Félegyházi-tanyák, Szóti-tanya ÉNy | |
|---|--|--|-----|
| Nyilvántartási szám | 75651 | Lelőhely közhiteles nyilvántartásban szereplő sorszáma | 180 |
| Lelőhely névváltozata | - | | |
| Lelőhely elhelyezkedése | A településtől ÉK-re, a Gátéri-csatornától Ny-ra, egy természetes mélyedésekkel határolt területen helyezkedik el a lelőhely. | | |
| A lelőhellyel érintett helyrajzi számok | 0154/41, 0154/45 | | |
| Lelőhely jellege | őskori településnyomok | | |
| A lelőhelyen végzett tevékenység és ideje | terepbejárás (2010) | | |
| Megjegyzés | A terület geomorfológiai adottságai és a lelőhely jellege alapján mérete jelentős mértékben növekedhet. Helyszíni vizsgálaton alapuló revíziójának elvégzése azonban a területen található legelők miatt nem lehetséges. | | |

| Lelőhely név | | Körtösi-tanya Észak | |
|---|---|--|-----|
| Nyilvántartási szám | 82291 | Lelőhely közhiteles nyilvántartásban szereplő sorszáma | 181 |
| Lelőhely névváltozata | - | | |
| Lelőhely elhelyezkedése | A településtől ÉNy-ra, a Kecskeméti-úti-dűlőben a városföldi közigazgatási határ közelében egy természetes magaslaton található a lelőhely. | | |
| A lelőhellyel érintett helyrajzi számok | 0280/45, 0280/43 | | |
| Lelőhely jellege | római kori (szarmata) és Árpád-kori településnyomok | | |
| A lelőhelyen végzett tevékenység és ideje | adatgyűjtés (2012) | | |
| Megjegyzés | - | | |

| Lelőhely név | | N. Varga-tanya | |
|---|--|--|-----|
| Nyilvántartási szám | 83575 | Lelőhely közhiteles nyilvántartásban szereplő sorszáma | 182 |
| Lelőhely névváltozata | - | | |
| Lelőhely elhelyezkedése | A településtől Ny-ra, Felső-Galambos Ny-i részén, a Kóvágó-éri-csatornától É-ra található a lelőhely. | | |
| A lelőhellyel érintett helyrajzi számok | 0523/6 | | |
| Lelőhely jellege | őskori (bronzkori), római kori (szarmata) és Árpád-kori településnyomok | | |
| A lelőhelyen végzett tevékenység és ideje | adatgyűjtés (2013, 2014) | | |
| Megjegyzés | A terület geomorfológiai adottságai és a lelőhely jellege alapján mérete jelentős mértékben növekedhet. Helyszíni vizsgálaton alapuló revíziójának elvégzése ajánlott, terepbejárásra viszont a környezetében található legelők és erdők miatt nem alkalmas. | | |

| Lelőhely név | | Póth S. tanya Ny | |
|---|--|--|-----|
| Nyilvántartási szám | 83879 | Lelőhely közhiteles nyilvántartásban szereplő sorszáma | 183 |
| Lelőhely névváltozata | - | | |
| Lelőhely elhelyezkedése | A településtől DK-re, a Ferencszállási-tanyák határrészben, a Gátéra vezető vasút és műút közötti területen, egy dombhátakkal és mélyedésekkel tagolt terepszinten található a lelőhely. | | |
| A lelőhellyel érintett helyrajzi számok | 072/39, 072/180, 072/35, 072/34, 072/33, 072/38 | | |
| Lelőhely jellege | középkori településnyomok | | |
| A lelőhelyen végzett tevékenység és ideje | légi fényképezés (2012), terepbejárás (2013) | | |
| Megjegyzés | - | | |

| Lelőhely név | | Palatinus-tanya ÉK | |
|---|--|--|-----|
| Nyilvántartási szám | 83881 | Lelőhely közhiteles nyilvántartásban szereplő sorszáma | 184 |
| Lelőhely névváltozata | - | | |
| Lelőhely elhelyezkedése | A településtől ÉK-re, a Kunhegyesi-határrészben, a Hármashatár-halmoktól DNy-ra található a Csukás-éri-főcsatorna egyik mellékágának mindkét oldalán. | | |
| A lelőhellyel érintett helyrajzi számok | 0162/36, 0236/14, 0236/3, 0163, 0235/14 | | |
| Lelőhely jellege | őskori és római kori (szarmata) településnyomok | | |
| A lelőhelyen végzett tevékenység és ideje | terepbejárás (2013) | | |
| Megjegyzés | A lelőhelynek jelenleg két különálló poligonja van, melyet a mesterséges csatornameder választ el. A két lelőhelyrész összetartozik, érdemesnek tartható az összerajzolásuk. | | |

| Lelőhely név | | Móczár-tanya ÉK II. | |
|---|--|--|-----|
| Nyilvántartási szám | 83883 | Lelőhely közhiteles nyilvántartásban szereplő sorszáma | 185 |
| Lelőhely névváltozata | - | | |
| Lelőhely elhelyezkedése | A településtől K-re, a Félegyházi-tanyák határrészben, a Csukás-értől DNy-ra, egy természetes mélyedés É-i szélén található a lelőhely. | | |
| A lelőhellyel érintett helyrajzi számok | 0118/22, 0118/23, 0118/24, 0118/5 | | |
| Lelőhely jellege | római kori (szarmata) településnyomok | | |
| A lelőhelyen végzett tevékenység és ideje | terepbejárás (2013) | | |
| Megjegyzés | A terület geomorfológiai adottságai és a lelőhely jellege alapján mérete jelentős mértékben növekedhet. Elképzelhető, hogy a 83885 nyilvántartási számú lelőhellyel összetartozik. Helyszíni vizsgálaton alapuló revíziójának elvégzése ajánlott. Terepbejárásra csak korlátozottan alkalmas a terület, mert D-i, K-i részén legelő van. | | |

| Lelőhely név | | Móczár-tanya ÉK I. | |
|---|--|--|-----|
| Nyilvántartási szám | 83885 | Lelőhely közhiteles nyilvántartásban szereplő sorszáma | 186 |
| Lelőhely névváltozata | - | | |
| Lelőhely elhelyezkedése | A településtől K-re, a Félégyházi-tanyák határrészben, a Csukás-értől DNy-ra, egy természetes mélyedés É-i szélén található a lelőhely. | | |
| A lelőhellyel érintett helyrajzi számok | 0118/22, 0118/23, 0118/24 | | |
| Lelőhely jellege | római kori (szarmata) településnyomok | | |
| A lelőhelyen végzett tevékenység és ideje | terepbejárás (2013) | | |
| Megjegyzés | A terület geomorfológiai adottságai és a lelőhely jellege alapján mérete jelentős mértékben növekedhet. Elképzelhető, hogy a 83883 nyilvántartási számú lelőhellyel összetartozik. Helyszíni vizsgálaton alapuló revíziójának elvégzése ajánlott. Terepbejárásra csak korlátozottan alkalmas a terület, mert D-i, K-i részén legelő van. | | |

| Lelőhely név | | Hármashatár-halom DNy | |
|---|---|--|-----|
| Nyilvántartási szám | 83887 | Lelőhely közhiteles nyilvántartásban szereplő sorszáma | 187 |
| Lelőhely névváltozata | - | | |
| Lelőhely elhelyezkedése | A településtől ÉK-re, a Kunhegyesi-határrészben, a Hármashatár-halmoktól DNy-ra található a Csukás-éri-főcsatorna egyik mellékágának K-i oldalán. | | |
| A lelőhellyel érintett helyrajzi számok | 0236/3, 0236/12, 0236/8, 0163, 0236/4 | | |
| Lelőhely jellege | őskori és római kori (szarmata) településnyomok | | |
| A lelőhelyen végzett tevékenység és ideje | terepbejárás (2013) | | |
| Megjegyzés | - | | |

| Lelőhely név | | Hármashatár - Csukás-éri-főcsat. É | |
|---|---|--|-----|
| Nyilvántartási szám | 83889 | Lelőhely közhiteles nyilvántartásban szereplő sorszáma | 188 |
| Lelőhely névváltozata | - | | |
| Lelőhely elhelyezkedése | A településtől K-re, a Félégyházi-tanyák határrész K-i részén, a Csukáséri-főcsatorna K-i partján egy ÉNy-DK irányú magaslaton helyezkedik el a lelőhely. | | |
| A lelőhellyel érintett helyrajzi számok | 0128/19, 0128/18, 0128/20, 0128/17, 0128/11, 0128/12, 0128/4, 0128/3, 0128/15, 0128/16, 0128/13, 0128/14, 0128/21 | | |
| Lelőhely jellege | római kori (szarmata) és Árpád-kori településnyomok | | |
| A lelőhelyen végzett tevékenység és ideje | terepbejárás (2013) | | |
| Megjegyzés | - | | |

| Lelőhely név | | Szemerédi-tanya Ny II. | |
|---|---|--|-----|
| Nyilvántartási szám | 83891 | Lelőhely közhiteles nyilvántartásban szereplő sorszáma | 189 |
| Lelőhely névváltozata | - | | |
| Lelőhely elhelyezkedése | A településtől K-re, a Félegyházi-tanyák határrész K-i oldalán egy ÉNy-DK irányú homokhátakkal és mélyedésekkel tagolt terepfelületen helyezkedik el a lelőhely. | | |
| A lelőhellyel érintett helyrajzi számok | 0109/21, 0119/7 | | |
| Lelőhely jellege | római kori (szarmata) és középkori településnyomok | | |
| A lelőhelyen végzett tevékenység és ideje | légi fényképezés (2012); terepbejárás (2013) | | |
| Megjegyzés | A terület geomorfológiai adottságai és a lelőhely jellege alapján elképzelhető, hogy az 56820 nyilvántartási számú lelőhellyel összetartozik. Terepi vizsgálaton alapuló revíziójának elvégzése ajánlott. | | |

| Lelőhely név | | Félegyházi tanyák, Kis-tanya | |
|---|---|--|-----|
| Nyilvántartási szám | 83893 | Lelőhely közhiteles nyilvántartásban szereplő sorszáma | 190 |
| Lelőhely névváltozata | ERD 3 | | |
| Lelőhely elhelyezkedése | A településtől K-re a Gátérta vezető műút két oldalán található a lelőhely. | | |
| A lelőhellyel érintett helyrajzi számok | 0103/16, 0103/15, 069, 0103/14, 064/26, 0102/15, 0102/16, 0102/17, 064/27, 064/8, 0102/18, 0102/13, 0103/17, 065, 066/1, 064/25, 064/28 | | |
| Lelőhely jellege | római kori (szarmata) és középkori településnyomok | | |
| A lelőhelyen végzett tevékenység és ideje | légi fényképezés (2012); terepbejárás (2013) | | |
| Megjegyzés | - | | |

| Lelőhely név | | Tapodi-tanya | |
|---|--|--|-----|
| Nyilvántartási szám | 83945 | Lelőhely közhiteles nyilvántartásban szereplő sorszáma | 191 |
| Lelőhely névváltozata | - | | |
| Lelőhely elhelyezkedése | A településtől ÉNy-ra, Belső-Galambos határrészben, az M5 autópálya és a Kunszállásra és Fülöpkabrára vezető műút között található a lelőhely. | | |
| A lelőhellyel érintett helyrajzi számok | 0415/27, 0415/41, 0415/26, 0415/28, 0415/25, 0415/47, 0415/48 | | |
| Lelőhely jellege | római kori (szarmata) településnyomok | | |
| A lelőhelyen végzett tevékenység és ideje | adatgyűjtés (2013, 2014) | | |
| Megjegyzés | - | | |

| Lelőhely név | | 451. út 4km DK | |
|---|--|--|-----|
| Nyilvántartási szám | 85169 | Lelőhely közhiteles nyilvántartásban szereplő sorszáma | 192 |
| Lelőhely névváltozata | RL02 | | |
| Lelőhely elhelyezkedése | A településtől K-ra, a Gátérre vezető úttól D-re, a Félegyházi-tanyák határrészben egy dombhátakkal és mélyedésekkel enyhén tagolt terepfelületen helyezkedik el a lelőhely. | | |
| A lelőhellyel érintett helyrajzi számok | 071/29, 071/30 | | |
| Lelőhely jellege | római kori (szarmata) településnyomok | | |
| A lelőhelyen végzett tevékenység és ideje | terepbejárás (2013); adatgyűjtés (2013) | | |
| Megjegyzés | A terület geomorfológiai adottságai és a lelőhely jellege alapján mérete jelentős mértékben növekedhet. Helyszíni vizsgálaton alapuló revíziójának elvégzése ajánlott. | | |

| Lelőhely név | | Csongrádi úti-tanyák vm ÉNy | |
|---|---|--|-----|
| Nyilvántartási szám | 85171 | Lelőhely közhiteles nyilvántartásban szereplő sorszáma | 193 |
| Lelőhely névváltozata | RL04 | | |
| Lelőhely elhelyezkedése | A településtől K-re a Félegyházi-tanyák határrészétől D-re, a Gátérre vezető műút és vasút közötti részen egy ÉNy-DK irányú, dombhátakkal és mélyedésekkel tagolt felületű területen helyezkedik el a lelőhely. | | |
| A lelőhellyel érintett helyrajzi számok | 068/33, 068/35, 068/32, 068/34 | | |
| Lelőhely jellege | őskori (bronzkori) és római kori (szarmata) településnyomok | | |
| A lelőhelyen végzett tevékenység és ideje | terepbejárás (2013) | | |
| Megjegyzés | A terület geomorfológiai adottságai és a lelőhely jellege alapján mérete jelentős mértékben növekedhet. Helyszíni vizsgálaton alapuló revíziójának elvégzése ajánlott. | | |

| Lelőhely név | | Csongrádi úti-tanyák vm ÉNy | |
|---|---|--|-----|
| Nyilvántartási szám | 85173 | Lelőhely közhiteles nyilvántartásban szereplő sorszáma | 194 |
| Lelőhely névváltozata | RL07 | | |
| Lelőhely elhelyezkedése | A településtől DK-re, a Gátérre vezető műúttól É-ra, közvetlen a gátéri közigazgatási határ szomszédságában egy természetes, ÉNy-DK irányú dombháton helyezkedik el a lelőhely. | | |
| A lelőhellyel érintett helyrajzi számok | 0105/14, 0105/15 | | |
| Lelőhely jellege | római kori (szarmata) településnyomok | | |
| A lelőhelyen végzett tevékenység és ideje | terepbejárás (2013); adatgyűjtés (2014) | | |

| | |
|------------|--|
| Megjegyzés | A terület geomorfológiai adottságai és a lelőhely jellege alapján mérete jelentős mértékben növekedhet. Helyszíni vizsgálaton alapuló revíziójának elvégzése ajánlott. |
|------------|--|

| Lelőhely név | | Hevér I.-tanya | |
|---|--|--|-----|
| Nyilvántartási szám | 86935 | Lelőhely közhiteles nyilvántartásban szereplő sorszáma | 197 |
| Lelőhely névváltozata | ERD 19. | | |
| Lelőhely elhelyezkedése | A településtől DK-re, Gátértől Ny-ra, a Bánhidya-dűlő és Kukányi-résztől Ny-ra, közvetlenül a gátéri közigazgatási határon található a lelőhely. | | |
| A lelőhellyel érintett helyrajzi számok | 058/3, 0168/10, 0168/9, 0165/7, 0168/11, 0168/13, 059/1, 058/22, 058/16, 058/17, 058/21 | | |
| Lelőhely jellege | újkori és közelebbről pontosan nem meghatározható, régészeti korú településnyomok | | |
| A lelőhelyen végzett tevékenység és ideje | terepbejárás (2014) | | |
| Megjegyzés | - | | |

| Lelőhely név | | Kocsis-tanya II. | |
|---|---|--|-----|
| Nyilvántartási szám | 86939 | Lelőhely közhiteles nyilvántartásban szereplő sorszáma | 199 |
| Lelőhely névváltozata | ERD 2. | | |
| Lelőhely elhelyezkedése | A településtől É-ra, a Páka-dűlőben a Városföldi-csatornától É-ra egy ÉNy-Dk irányú természetes magaslaton helyezkedik el a lelőhely. | | |
| A lelőhellyel érintett helyrajzi számok | 0364/74, 0361/10, 0364/73, 0364/5, 0363 | | |
| Lelőhely jellege | római kori (szarmata) és középkori településnyomok | | |
| A lelőhelyen végzett tevékenység és ideje | terepbejárás (2014) | | |
| Megjegyzés | A terület geomorfológiai adottságai és a lelőhely jellege miatt összetartozhat a 31316, 31300, 86939 és 86941 nyilvántartási számú lelőhelyekkel. | | |

| Lelőhely név | | Kocsis-tanya III. | |
|---|---|--|-----|
| Nyilvántartási szám | 86941 | Lelőhely közhiteles nyilvántartásban szereplő sorszáma | 200 |
| Lelőhely névváltozata | ERD 1. | | |
| Lelőhely elhelyezkedése | A településtől É-ra, a Páka-dűlőben a Városföldi-csatornától É-ra egy ÉNy-DK irányú természetes magaslaton helyezkedik el a lelőhely. | | |
| A lelőhellyel érintett helyrajzi számok | 0362/11, 0362/28, 0364/64, 0364/63, 0362/12, 0361/11, 0361/10, 0361/9, 0363 | | |
| Lelőhely jellege | római kori (szarmata) településnyomok | | |
| A lelőhelyen végzett tevékenység és ideje | terepbejárás (2014) | | |
| Megjegyzés | A terület geomorfológiai adottságai és a lelőhely jellege miatt összetartozhat a 31316, 31300, 86939 és 86941 nyilvántartási számú lelőhelyekkel. | | |

| Lelőhely név | | Vidéki-tanya | |
|---|---|--|-----|
| Nyilvántartási szám | 86943 | Lelőhely közhiteles nyilvántartásban szereplő sorszáma | 201 |
| Lelőhely névváltozata | ERD 4. | | |
| Lelőhely elhelyezkedése | A településtől ÉNy-ra, az M5 autópálya, az 5 sz. út és a várost Ny-ról megkerülő 542 j. út által közrezárt területen található a lelőhely. | | |
| A lelőhellyel érintett helyrajzi számok | 0346/39, 0346/65, 0386/39, 0386/40, 0386/38, 0387, 0346/71, 0346/72, 0346/73, 0346/74, 0346/75, 0346/76, 0346/77 | | |
| Lelőhely jellege | római kori (szarmata) és középkori településnyomok | | |
| A lelőhelyen végzett tevékenység és ideje | terepbejárás (2014) | | |
| Megjegyzés | A lelőhely minden bizonnyal nagyobb kiterjedésű, de a területen található vegetáció miatt pontos lehatárolása terepbejárással nem lehetséges. | | |

| Lelőhely név | | Gyémánt lakópark | |
|---|---|--|-----|
| Nyilvántartási szám | 86945 | Lelőhely közhiteles nyilvántartásban szereplő sorszáma | 202 |
| Lelőhely névváltozata | ERD 7. | | |
| Lelőhely elhelyezkedése | A településtől ÉNy-ra, a Budapest-Szeged vasút nyomvonala és a várost Ny-ról megkerülő 542 j. út és a Félegyházai-vízfolyás által határolt területen, a Gyémánt lakóparkkal szemben, a lakópark melletti út É-i oldalán található a lelőhely. | | |
| A lelőhellyel érintett helyrajzi számok | 0389/116, 0389/174, 0389/178, 0337/40, 0337/55, 0337/54, 0389/171, 0337/38, 0338/22, 0389/177, 0390, 0389/170 | | |
| Lelőhely jellege | római kori (szarmata) településnyomok | | |
| A lelőhelyen végzett tevékenység és ideje | terepbejárás (2014) | | |
| Megjegyzés | A terület geomorfológiai adottságai és a lelőhely jellege alapján a lelőhely kiterjedése bővíthet. Helyszíni vizsgálaton alapuló revíziójának elvégzése ajánlott. | | |

| Lelőhely név | | Dinnyés-tanya | |
|---|---|--|-----|
| Nyilvántartási szám | 87105 | Lelőhely közhiteles nyilvántartásban szereplő sorszáma | 203 |
| Lelőhely névváltozata | ERD 4. | | |
| Lelőhely elhelyezkedése | A település belterületétől közvetlenül DNy-ra, a laktanya szomszédságában található területen helyezkedik el a lelőhely. | | |
| A lelőhellyel érintett helyrajzi számok | 0461/61, 0461/98 | | |
| Lelőhely jellege | római kori (szarmata) településnyomok | | |
| A lelőhelyen végzett tevékenység és ideje | terepbejárás (2014) | | |
| Megjegyzés | A gyér intenzitású lelőhely kiterjedése valószínűleg nagyobb lehet, de a környezetében D-re, K-re terepbejárásra alkalmatlan területek helyezkednek el, így ez meg nem állapítható. | | |

| Lelőhely név | | Csányi út, Tarjányi tanya | |
|--|---|--|-----|
| Nyilvántartási szám | 87527 | Lelőhely közhiteles nyilvántartásban szereplő sorszáma | 204 |
| Lelőhely névváltozata | - | | |
| Lelőhely elhelyezkedése | A településtől DK-re, a Ferencszállási-tanyák határrész É-i részén egy a környezetéből kiemelkedő, egyenetlen tagoltságú dombháton található a leelőhely. | | |
| A leelőhellyel érintett helyrajzi számok | 017, 016/20, 018/28, 018/29 | | |
| Lelőhely jellege | közelebről pontosan nem meghatározható korú temető | | |
| A leelőhelyen végzett tevékenység és ideje | légi fényképezés (2009); adatgyűjtés (2014) | | |
| Megjegyzés | A terület geomorfológiai adottságai és a leelőhely jellege alapján további temetkezések és a temetőhöz kapcsolódó településnyomok előkerülése várható. | | |

| Lelőhely név | | Galambosi-dűlő, Török-tanya | |
|--|--|--|-----|
| Nyilvántartási szám | 88669 | Lelőhely közhiteles nyilvántartásban szereplő sorszáma | 205 |
| Lelőhely névváltozata | - | | |
| Lelőhely elhelyezkedése | A településtől ÉK-re, a Félegyházi-tanyák határrészben, a Kőrösi út nyomvonalán, a Gátéri-csatornától É-ra, egy enyhén tagolt terepfelületen helyezkedik el a leelőhely. | | |
| A leelőhellyel érintett helyrajzi számok | 0191, 0198/6, 0198/5, 0198/8, 0198/9, 0198/7, 0321, 0195/1 | | |
| Lelőhely jellege | római kori (szarmata) és népvándorlás kori (avar) településnyomok | | |
| A leelőhelyen végzett tevékenység és ideje | adatgyűjtés (2014) | | |
| Megjegyzés | - | | |

| Lelőhely név | | Monostori út, Kővágó-éri-csatorna Kelet | |
|--|---|--|-----|
| Nyilvántartási szám | 88671 | Lelőhely közhiteles nyilvántartásban szereplő sorszáma | 206 |
| Lelőhely névváltozata | - | | |
| Lelőhely elhelyezkedése | A településtől DNy-ra, a Külső-Galambos határrész É-i területén, a Bugac felé tartó műút D-i oldalán, a Kővágó-éri-csatorna É-i oldalán egy a környezetéből jól kiemelkedő dombháton található a leelőhely. | | |
| A leelőhellyel érintett helyrajzi számok | 0520/12, 0520/51, 0520/52, 0520/11 | | |
| Lelőhely jellege | római kori (szarmata) és Árpád-kori településnyomok | | |
| A leelőhelyen végzett tevékenység és ideje | adatgyűjtés (2014) | | |
| Megjegyzés | A terület geomorfológiai adottságai és a leelőhely jellege alapján mérete változhat. Terepbejárásra a környezetében található legelők jelenleg nem alkalmasok. | | |

| Lelőhely név | Páka, határút Észak | | |
|---|--|--|-----|
| Nyilvántartási szám | 88673 | Lelőhely közhiteles nyilvántartásban szereplő sorszáma | 207 |
| Lelőhely névváltozata | - | | |
| Lelőhely elhelyezkedése | A településtől É-ra, a Páka-dűlő É-i részén a Kőrösi út nyomvonalán egy ÉNy-DK irányú természetes magaslaton helyezkedik el a lelőhely. | | |
| A lelőhellyel érintett helyrajzi számok | 0203/1, 0216, 0267/17 | | |
| Lelőhely jellege | őskori, római kori (szarmata) és népvándorlás kori (avar) településnyomok | | |
| A lelőhelyen végzett tevékenység és ideje | adatgyűjtés (2014) | | |
| Megjegyzés | A terület geomorfológiai adottságai és a lelőhely jellege alapján mérete változhat. Helyszíni szemlén alapuló revíziójának elvégzése ajánlott. | | |

| Lelőhely név | Páka, Hatöles-dűlő | | |
|---|--|--|-----|
| Nyilvántartási szám | 88675 | Lelőhely közhiteles nyilvántartásban szereplő sorszáma | 208 |
| Lelőhely névváltozata | - | | |
| Lelőhely elhelyezkedése | A településtől É-ra, a Nagy-Páka határrész É-i részén egy löszhátakkal és mélyedésekkel enyhén tagolt terepfelületen helyezkedik el a lelőhely. | | |
| A lelőhellyel érintett helyrajzi számok | 0264, 0274/12, 0262/30, 0274/6, 0274/22 | | |
| Lelőhely jellege | római kori (szarmata) településnyomok | | |
| A lelőhelyen végzett tevékenység és ideje | adatgyűjtés (2014) | | |
| Megjegyzés | A terület geomorfológiai adottságai és a lelőhely jellege alapján elképzelhető, hogy a 34465, 34466, 34468, 74505 és a 34469 nyilvántartási számú lelőhelyekkel összetartozik. | | |

| Lelőhely név | Bajza utca 64. | | |
|---|--|--|-----|
| Nyilvántartási szám | 89341 | Lelőhely közhiteles nyilvántartásban szereplő sorszáma | 209 |
| Lelőhely névváltozata | - | | |
| Lelőhely elhelyezkedése | A település belterületének ÉNy-i részén a Bajza utcában található a lelőhely. | | |
| A lelőhellyel érintett helyrajzi számok | 3639, 3637, 3638 | | |
| Lelőhely jellege | római kori (szarmata) temető | | |
| A lelőhelyen végzett tevékenység és ideje | ásatás (2014) | | |
| Megjegyzés | A lelőhely pontos lehatárolása a beépítettség okán nem lehetséges, de jellegéből adódóan a tágabb területen további sírok, valamint a temetőhöz kapcsolódó település előkerülése várható. A tágabb, 100 méteres zónájában található ingatlanok mindegyike régészeti érdekelttségű területnek minősíthető. | | |

A település közigazgatási határát csak részben érintő lelőhelyek adatai:

| Lelőhely név | Városföld, Homoki-dűlő, Félegyházi határszél I. | | |
|---|--|--|----|
| Nyilvántartási szám | 72807 | Lelőhely közhiteles nyilvántartásban szereplő sorszáma | 80 |
| Lelőhely névváltozata | RL 07 | | |
| Lelőhely elhelyezkedése | Kiskunfélegyházától DK-re, a Gát-éri-dűlő K-i részén a Csukás-éri-főcsatornától K-re található a hosszan, ÉNy-DK irányba elnyúló lelőhely. | | |
| A lelőhellyel érintett helyrajzi számok | 0252/5, 094/3, 094/5, 095/13, 095/12, 095/14, 095/20, 095/15, 095/16 | | |
| Lelőhely jellege | őskori (bronzkori), római kori (szarmata), Árpád-kori és késő középkori településnyomok | | |
| A lelőhelyen végzett tevékenység és ideje | terepbejárás (2009, 2013); légi fotózás (2012) | | |

| Lelőhely név | Városföld, Nyárlőrinci határ, Csongrádi út | | |
|---|---|--|----|
| Nyilvántartási szám | 72811 | Lelőhely közhiteles nyilvántartásban szereplő sorszáma | 81 |
| Lelőhely névváltozata | RL 08 | | |
| Lelőhely elhelyezkedése | Kiskunfélegyházától DK-re, a városföldi határban a Csongrádi-út mentén helyezkedik el a lelőhely. | | |
| A lelőhellyel érintett helyrajzi számok | 0252/5, 0253, 0138/2, 096, 094/1, 094/2, 094/6, 0147/9 | | |
| Lelőhely jellege | Árpád-kori településnyomok | | |
| A lelőhelyen végzett tevékenység és ideje | terepbejárás (2009) | | |

| Lelőhely név | Városföld, Félegyházi határra-dűlő, Öntözött terület | | |
|---|---|--|----|
| Nyilvántartási szám | 72801 | Lelőhely közhiteles nyilvántartásban szereplő sorszáma | 78 |
| Lelőhely névváltozata | NABBKM22; RL 3 | | |
| Lelőhely elhelyezkedése | Kiskunfélegyházától DK-re Városföld külterületén, az Öntözött terület nevű határrészben, egy magassági pont közelében található a nagy kiterjedésű, ÉNy-DK irányú lelőhely. | | |
| A lelőhellyel érintett helyrajzi számok | 0280/45, 0280/43, 0280/41, 0280/42, 0280/44, 087, 0279 | | |
| Lelőhely jellege | őskori (bronzkori és vaskori (kelta)), római kori (szarmata), népvándorlás kori, Árpád-kori, késő középkori és kora újkori településnyomok | | |
| A lelőhelyen végzett tevékenység és ideje | terepbejárás (2009, 2010) | | |

| Lelőhely név | | Kunszállás, M5 út 104. lelőhely | |
|---|--|--|---|
| Nyilvántartási szám | 31274 | Lelőhely közhiteles nyilvántartásban szereplő sorszáma | 1 |
| Lelőhely névváltozata | - | | |
| Lelőhely elhelyezkedése | Kiskunfélegyházától ÉNy-ra, Kunszállástól K-re található a lelőhely egy csatorna partján, a közigazgatási határon. | | |
| A lelőhellyel érintett helyrajzi számok | 0301/5, 0301/14, 0375/1, 0372/115, 0372/124, 0372/59 | | |
| Lelőhely jellege | római kori (szarmata) és középkori településnyomok | | |
| A lelőhelyen végzett tevékenység és ideje | terepbejárás (1992) | | |

| Lelőhely név | | Tiszaalpár, Hármashatár-halom | |
|---|--|--|----|
| Nyilvántartási szám | 27176 | Lelőhely közhiteles nyilvántartásban szereplő sorszáma | 99 |
| Lelőhely névváltozata | - | | |
| Lelőhely elhelyezkedése | Tiszaalpár belterületétől DNy-ra, a Csongrád nevű határrész ÉNy-i csücskében, a Horváth-tanyától ÉNy-ra kb. 50 m-re, közvetlenül Városföld-Tiszaalpár határát jelentő dűlőút mentén helyezkedik el a lelőhely. | | |
| A lelőhellyel érintett helyrajzi számok | 0149/35, 0163, 0162/59, 0239, 0236/4 | | |
| Lelőhely jellege | ismeretlen korú halom | | |
| A lelőhelyen végzett tevékenység és ideje | terepbejárás (2001) | | |

| Lelőhely név | | Tiszaalpár, Kanizsai-tanyától D-re I. | |
|---|---|--|-----|
| Nyilvántartási szám | 74475 | Lelőhely közhiteles nyilvántartásban szereplő sorszáma | 111 |
| Lelőhely névváltozata | NABBKM04 | | |
| Lelőhely elhelyezkedése | Tiszaalpár külterületén, tiszaalpár-csongrádi határ közelében, a Vidre-éri-összekötő csatornától Ny-ra, a Kanizsai-tanyától D-re található. | | |
| A lelőhellyel érintett helyrajzi számok | 0133/2, 0174/10, 0174/14, 0174/11, 0174/16, 0174/12, 0174/19, 0177 | | |
| Lelőhely jellege | római kori (szarmata), népvándorlás kori (avar) és Árpád-kori településnyomok | | |
| A lelőhelyen végzett tevékenység és ideje | terepbejárás (2010) | | |

| Lelőhely név | | Tiszaalpár, Tóth Mátyás-dűő - Határút | |
|-----------------------|---------------------------------|--|----|
| Nyilvántartási szám | 27152 | Lelőhely közhiteles nyilvántartásban szereplő sorszáma | 75 |
| Lelőhely névváltozata | Kiskunfélegyháza-Tarjányi-tanya | | |

| | |
|---|---|
| Lelőhely elhelyezkedése | A településtől ÉK-re a tiszalpäri határon, egy mélyebb fekvésű terület szélén a Tóth Mátyás-dűlő D-i részén található a lelőhely. |
| A lelőhellyel érintett helyrajzi számok | 0149/26, 0149/18, 0237/1, 0239, 0240/9 |
| Lelőhely jellege | őskori (bronzkori) és kora újkori településnyomok |
| A lelőhelyen végzett tevékenység és ideje | terepbejárás (2001); helyszíni szemle (2004) |

A Kiskun Múzeum adattárában található, a közhiteles nyilvántartásban nem rögzített lelőhelyek adatai:

| Lelőhely név | Novai-halom | | |
|---|---|--|---|
| Nyilvántartási szám | - | Lelőhely közhiteles nyilvántartásban szereplő sorszáma | - |
| Lelőhely névváltozata | - | | |
| Lelőhely elhelyezkedése | - | | |
| A lelőhellyel érintett helyrajzi számok | nem ismert | | |
| Lelőhely jellege | - | | |
| A lelőhelyen végzett tevékenység és ideje | ásatás (1982) | | |
| Megjegyzés | A lelőhely nem szerepel a közhiteles lelőhely nyilvántartásban. | | |

| Lelőhely név | Nagykőrösi út | | |
|---|---|--|---|
| Nyilvántartási szám | - | Lelőhely közhiteles nyilvántartásban szereplő sorszáma | - |
| Lelőhely névváltozata | - | | |
| Lelőhely elhelyezkedése | - | | |
| A lelőhellyel érintett helyrajzi számok | nem ismert | | |
| Lelőhely jellege | temető | | |
| A lelőhelyen végzett tevékenység és ideje | ásatás (1985) | | |
| Megjegyzés | A lelőhely nem szerepel a közhiteles lelőhely nyilvántartásban. | | |

| Lelőhely név | Halesz, Főváll2 | | |
|---|-------------------|--|---|
| Nyilvántartási szám | - | Lelőhely közhiteles nyilvántartásban szereplő sorszáma | - |
| Lelőhely névváltozata | - | | |
| Lelőhely elhelyezkedése | - | | |
| A lelőhellyel érintett helyrajzi számok | nem ismert | | |
| Lelőhely jellege | - | | |
| A lelőhelyen végzett tevékenység és ideje | ismeretlen (1996) | | |

| | |
|------------|---|
| Megjegyzés | A lelőhely nem szerepel a közhiteles lelőhely nyilvántartásban. |
|------------|---|

| Lelőhely név | Holló Béla u. 7. sz. | | |
|---|--|--|---|
| Nyilvántartási szám | - | Lelőhely közhiteles nyilvántartásban szereplő sorszáma | - |
| Lelőhely névváltozata | - | | |
| Lelőhely elhelyezkedése | A település belterületén a Holló Béla utcában kerültek elő a temetőre utaló nyomok. | | |
| A lelőhellyel érintett helyrajzi számok | nem ismert | | |
| Lelőhely jellege | középkori temető | | |
| A lelőhelyen végzett tevékenység és ideje | bejelentés (1986) | | |
| Megjegyzés | A lelőhely nem szerepel a közhiteles lelőhely nyilvántartásban. A temető 18-19. századi, térképészeti és levéltári anyagokból ismert, középkori eredete nem bizonyított. | | |

| Lelőhely név | XI. ker. tanya 254. | | |
|---|---|--|---|
| Nyilvántartási szám | - | Lelőhely közhiteles nyilvántartásban szereplő sorszáma | - |
| Lelőhely névváltozata | - | | |
| Lelőhely elhelyezkedése | A településtől DNy-ra található a tanyakerület, a leletek származási hlye is ez a térség lehet. | | |
| A lelőhellyel érintett helyrajzi számok | nem ismert | | |
| Lelőhely jellege | - | | |
| A lelőhelyen végzett tevékenység és ideje | leletbejelentés (1969) | | |
| Megjegyzés | A lelőhely nem szerepel a közhiteles lelőhely nyilvántartásban. | | |