

Kiskunfélegyháza Város Helyi Építési Szabályzatáról szóló 2/2019. (II. 7.) számú önkormányzati rendelet módosításáról

Kiskunfélegyháza Város Önkormányzat Képviselő-testülete az Alaptörvény 32. cikk (2) bekezdésében, az épített környezet alakításáról és védelméről szóló 1997. évi LXXVIII. törvény 62. § (6) bekezdés 6. pontjában kapott felhatalmazás alapján, a Magyarország helyi önkormányzatairól szóló 2011. évi CLXXXIX. törvény 13. § (1) bekezdés 1. pontjában, valamint az épített környezet alakításáról és védelméről szóló 1997. évi LXXVIII. törvény 13. § (1) bekezdésében meghatározott feladatkörében eljárva, a településfejlesztési koncepcióról, az integrált településfejlesztési stratégiáról és a településrendezési eszközökről, valamint egyes településrendezési sajátos jogintézményekről szóló 314/2012. (XI. 8.) Korm. rendelet 28. § (1) bekezdésében és 9. mellékletében biztosított véleményezési jogkörében eljáró államigazgatási szervek, Kiskunfélegyháza Város igazgatási területével határos települések önkormányzatai és a Bács-Kiskun Megyei Önkormányzat, továbbá a Kiskunfélegyháza Város településfejlesztési, településrendezési és településképpel kapcsolatos feladataival összefüggő partnerségi egyeztetés szabályairól szóló 11/2017.(III.30.) önkormányzati rendelet szerint a társadalmi egyeztetésbe bevont Partnerek, valamint Kiskunfélegyháza Város Önkormányzata Képviselő-testületének Gazdasági Bizottsága véleményének kikérésével, a következőket rendeli el:

1. §

A Kiskunfélegyháza Város Helyi Építési Szabályzatáról szóló 2/2019.(II.7.) önkormányzati rendelet 5. alcíme a következő 5/A. §-sal egészül ki:

„5/A. §

(1) Kiskunfélegyháza Város területén új szélერőmű – beleértve a háztartási méretű kiserőműnek számító szélерőművet is – vagy szélерőmű park nem létesíthető, a meglévő szélерőművek építménymagassága nem növelhető, meglévő szélерőmű park nem bővíthető.

(2) A 6000 Kecskemét, Reptéri út 4. (hrsz.: 0425) alatti ingatlanon működő, állami repülések céljára szolgáló repülőtér „Repülőtér védőterület 1” megnevezésű védőterületén (jelmagyarázat 5.17 pont) belül nem helyezhető el új, és nem bővíthető meglévő

- a) szerves hulladékot nyílt rendszerben feldolgozó vagy tároló hulladékgazdálkodási létesítmény;
- b) nukleáris létesítmény és
- c) olyan mesterséges vízfelület, vízi létesítmény vagy külszíni bánya, amelynek felülete az 1 ha területet meghaladja, kivéve az olyan vonalas vízi létesítményeket, amelyek vízfelületének szélessége nem haladja meg a 4 m-t.”

2. §

A Kiskunfélegyháza Város Helyi Építési Szabályzatáról szóló 2/2019.(II.7.) önkormányzati rendelet 6. § (4) bekezdés d) pontja helyébe a következő rendelkezés lép:

[Beültetési kötelezettséggel érintett telekhatár / terület (jelmagyarázat 7.8 pont) előírásai:]

- „d) beültetési kötelezettséggel megjelölt telekhatár mentén, a telekhatártól 3 méterre telepítve, legalább 6 méterenként telepíteni kell egy-egy nagy lombkoronát nevelő, környezettűrő, túlkoros, allergén pollent nem termelő lombos fát minimum 1 m² szabad földterület

biztosításával, amely 1 m² alatti területei a telek zöldfelületébe nem számíthatók be; Kb-En jelű övezetben lévő ültetési kötelezettséget egy cserjesáv telepítésével kell teljesíteni;”

3. §

A Kiskunfélegyháza Város Helyi Építési Szabályzatáról szóló 2/2019.(II.7.) önkormányzati rendelet 17. alcím címe helyébe a következő rendelkezés lép:

„17. Kereskedelmi szolgáltató övezetek (Gksz-1, Gksz-2, Gksz-3, Gksz-4) részletes előírásai”

4. §

A Kiskunfélegyháza Város Helyi Építési Szabályzatáról szóló 2/2019.(II.7.) önkormányzati rendelet 20. alcím címe helyébe a következő rendelkezés lép:

„20. Beépítésre szánt különleges építési övezetek (Sp-1, Hull-1, K-Hon-1, Közl-1, Közl-2, T-1, Kmü-1, Keb-1, Keü-1, Keü-2, Kke-1, Kpi-1, Kpk-1, Kpk-2, Kse-1, Ksz-1, K-Ta-1) részletes előírásai”

5. §

A Kiskunfélegyháza Város Helyi Építési Szabályzatáról szóló 2/2019.(II.7.) önkormányzati rendelet 28. § (9) bekezdése helyébe a következő rendelkezés lép:

„(9) A „Kb-Tu” *különleges beépítésre nem szánt turisztikai* övezetben a természetközeli idegenforgalom, lovassport és lovasturizmus, alkotótábor, valamint a bakancsos-kerékpáros kiránduláshoz kapcsolódó tevékenység építményei, továbbá turistaszállás, lakóépület és szolgálati lakások helyezhetők el.”

6. §

(1) A Kiskunfélegyháza Város Helyi Építési Szabályzatáról szóló 2/2019.(II.7.) önkormányzati rendelet 1. melléklete helyébe az 1. melléklet lép.

(2) A Kiskunfélegyháza Város Helyi Építési Szabályzatáról szóló 2/2019.(II.7.) önkormányzati rendelet 2. melléklete helyébe a 2. melléklet lép.

(3) A Kiskunfélegyháza Város Helyi Építési Szabályzatáról szóló 2/2019.(II.7.) önkormányzati rendelet 4. melléklete helyébe a 3. melléklet lép.

(4) A Kiskunfélegyháza Város Helyi Építési Szabályzatáról szóló 2/2019.(II.7.) önkormányzati rendelet 5. melléklete helyébe a 4. melléklet lép.

7. §

A Kiskunfélegyháza Város Helyi Építési Szabályzatáról szóló 2/2019.(II.7.) önkormányzati rendelet

- a) 1. § a) pontjában a „SZ-1/M2” szövegrész helyébe a „SZ-1/M3” szöveg,
- b) 1. § b) pontjában a „SZ-2/M2” szövegrész helyébe a „SZ-2/M3” szöveg,
- c) 28. alcím címében a „Ktu” szövegrész helyébe a „Kb-Tu” szöveg lép.

8. §

Hatályát veszti a Kiskunfélegyháza Város Helyi Építési Szabályzatáról szóló 2/2019.(II.7.) önkormányzati rendelet 3. § (1) bekezdése.


9. §


Ezen rendelet előírásait a hatálybalépést követően indult ügyekben kell alkalmazni. A rendelet a hatályba lépésének napján folyamatban lévő ügyekben is alkalmazandó abban az esetben, ha az építendő számára kedvezőbb előírásokat tartalmaz.


10. §

Ez a rendelet a kihirdetését követő napon lép hatályba.


Kiskunfélegyháza, 2022. június 30.



Csányi József
polgármester


Dr. Füstös Magdolna
aljegyző



A rendelet kihirdetve: 2022. július 4.


Dr. Füstös Magdolna
aljegyző



„1. melléklet

(A melléklet szövegét a(z) Rend. mód. 1. melléklet, egységes 1. melléklet.pdf elnevezésű fájl tartalmazza.)”

”**2. melléklet**

(A melléklet szövegét a(z) Rend. mód. 2. melléklet, egységes 2. melléklet.pdf elnevezésű fájl tartalmazza.)”

„4. melléklet

(A melléklet szövegét a(z) Rend. mód. 3. melléklet, egységes 4. melléklet.pdf elnevezésű fájl tartalmazza.)”

Építési övezetek előírásai

	A	B	C	D	E	F	G	H
1.	Építési övezet megnevezése	Építési övezet jele	Beépítési mód	Építési telek				Megengedett épületmagasság [m]
				Kialakítása esetén		Legnagyobb beépítettsége [%]	Legkisebb zöldfelülete [%]	
				Legkisebb terület [m ²]	Kisebbségi átlagszélesség minimum [m]			
2.	Nagyvárosias lakó 1	Ln-1	Telepszerű	1800	30	40	30	min.: 12,5 max.: 30,0
3.	Nagyvárosias lakó 2	Ln-2	Telepszerű	1200	20	40	30	min.: 12,5 max.: 18,5
4.	Kisvárosias lakó 1	Lk-1	Szabadon álló	700	18	40	30	max.: 9,5
5.	Kisvárosias lakó 2	Lk-2	Oldalhatáron álló (az építési helyen belül szabadon álló épületelhelyezés is megengedett)	350	14	50+	25	max.: 6,5
6.	Kisvárosias lakó 3	Lk-3	Kialakult (illeszkedés szabályaira külön rendelkezés érvényes)	300	10	50+	25	Kialakult
7.	Kisvárosias lakó 4	Lk-4	Telepszerű vagy sorházas	700	25	40	30	max.: 6,5
8.	Kisvárosias lakó 5	Lk-5	Zártsorú (az építési helyen belül beépítési hézag hagyható)	450	10	60	20	min.: 5,0* max.: 9,5
9.	Kertvárosias lakó 1	Lke-1	Szabadon álló	700	18	35	45	max.: 5,0
10.	Kertvárosias lakó 2	Lke-2	Oldalhatáron álló (az építési helyen belül szabadon álló épületelhelyezés is megengedett)	450	14	35	45	max.: 5,0
11.	Kertvárosias lakó 3	Lke-3	Sorházas (közbenő telken zártsorú beépítés, szélső sorházegység telkén oldalkert elhagyása kötelező)	250	10	35	45	max.: 5,0
12.	Kertvárosias lakó 4	Lke-4	Ikres	350	12	35	45	max.: 5,0

13.	Falusias lakó 1	Lf-1	Szabadon álló	1000	20	30	40	max.: 5,5
14.	Falusias lakó 2	Lf-2	Oldalhatáron álló (az építési helyen belül szabadon álló épületelhelyezés is megengedett)	700	14	30	40	max.: 5,5
15.	Településközpont 1	Vt-1	Sajátos**	700	nincs előírás	70 (az épülethez tartozó telkek összességére számítandó)	15	Kialakult
16.	Településközpont 2	Vt-2	Kialakult (illeszkedés szabályaira külön rendelkezés érvényes)	250	10	70	15	min.: 5,0K max.: 9,5
17.	Településközpont 3	Vt-3	Kialakult (illeszkedés szabályaira külön rendelkezés érvényes)	500	15	80	10	min.: 7,5K max.: 15,0
18.	Településközpont 4	Vt-4	Kialakult (illeszkedés szabályaira külön rendelkezés érvényes)	300	10	70	15	Kialakult
19.	Településközpont 5	Vt-5	Szabadon álló	700	nincs előírás	50	35	max.: 9,5
20.	Településközpont 6	Vt-6	Szabadon álló	700	nincs előírás	50	35	max.: 7,5
21.	Intézmény 1	Vi-1	Sajátos, az épület önálló telket képez	kialakult, nem növelhető	nincs előírás	az épület önálló telket képez	az épület önálló telket képez	Kialakult
22.	Kereskedelmi szolgáltató gazdasági 1	Gksz-1	Szabadon álló	500	18	60	20	max.: 10,5***
23.	Kereskedelmi szolgáltató gazdasági 2	Gksz-2	Oldalhatáron álló (az építési helyen belül szabadon álló épületelhelyezés is megengedett)	500	18	60	20	max.: 10,5
24.	Kereskedelmi szolgáltató gazdasági 3	Gksz-3	Telepszerű	250	12	60	20	max.: 8,5
25.	Kereskedelmi szolgáltató gazdasági 4	Gksz-4	Szabadon álló	5000	25	60	20	max.: 20,0
26.	Ipari gazdasági 1	Gip-1	Szabadon álló	1000	25	50	25	max.: 10,5***
27.	Ipari gazdasági 2	Gip-2	Szabadon álló	500	18	50	25	max.: 7,5

28.	Általános gazdasági	Gá-1	Szabadon álló	1000	25	70	25	max.: 10,5***
29.	Különleges nagyterjedésű sportolási célú	Sp-1	Szabadon álló	1000	20	25	60	max.: 9,5
30.	Különleges honvédelmi, katonai és nemzetbiztonsági célú	K-Hon-1	Szabadon álló	500	18	40	40	max.: 10,5***
31.	Különleges hulladékkezelő, -lerakó	Hull-1	Oldalhatáron álló (az építési helyen belül szabadon álló épületelhelyezés is megengedett)	500	18	40	40	max.: 5,5
32.	Különleges közlekedéshez kapcsolódó épület elhelyezésére szolgáló terület, ha az nem a közlekedési területen belül kerül elhelyezésre, valamint a repülőtér	Közl-1	Szabadon álló	1000	20	40	40	max.: 9,5
33.	Különleges közlekedéshez kapcsolódó épület elhelyezésére szolgáló terület, ha az nem a közlekedési területen belül kerül elhelyezésre, valamint a repülőtér	Közl-2	Szabadon álló	1000	20	6	75	max.: 9,5
34.	Különleges temető	T-1	Szabadon álló	5000	80	20	40	max.: 5,5
35.	Különleges mezőgazdasági üzemi	Kmű-1	Oldalhatáron álló (az építési helyen belül szabadon álló épületelhelyezés is megengedett)	800	20	40	40	max.: 10,5***
36.	Különleges mezőgazdasági üzemi 2	Kmű-2	Oldalhatáron álló (az építési helyen belül szabadon álló épületelhelyezés is megengedett)	800	20	40	40	max.: 10,5****
37.	Különleges ebmenhely és ebrendészeti telep	Keb-1	Oldalhatáron álló (az építési helyen belül szabadon álló épületelhelyezés is megengedett)	2000	35	40	40	max.: 5,5
38.	Különleges egészségügyi-gyógyászati-idegenforgalmi	Keü-1	Szabadon álló	1000	20	40	40	max.: 18,0
39.	Különleges egészségügyi-gyógyászati-idegenforgalmi 2	Keü-2	Szabadon álló	1000	20	40	40	max.: 7,5

40.	Különleges kegyeleti és várostörténeti emlékhely	Kke-1	Szabadon álló	5000	20	15	65	max.: 5,5
41.	Különleges piac és vásár	Kpi-1	Oldalhatáron álló (az építési helyen belül szabadon álló épületelhelyezés is megengedett)	500	18	40	40	max.: 7,5
42.	Különleges szabadidő-park	Kpk-1	Szabadon álló	5000	50	40	40	max.: 7,5
43.	Különleges szabadidő-park	Kpk-2	Szabadon álló	2000	20	40	40	max.: 7,5
44.	Különleges szennyvíztisztómű	Kse-1	Szabadon álló	5000	80	40	40	max.: 5,5
45.	Különleges volt települési hulladéktelep	Ksz-1	Szabadon álló	5000	40	40	40	max.: 5,5
46.	Különleges tanyai érték 3	K-Ta-1	Oldalhatáron álló (az építési helyen belül szabadon álló épületelhelyezés is megengedett)	750	20	40	40	max.: 5,5

- * csak a közterület, vagy – annak hiányában – a magánút felőli építési határvonalon álló épület esetében kötelező
- ** egyetlen beépítési módba sem tartozó, sajátos beépítés (közterülettel körbevett, úszótelkes, vagy önálló telket képező épület), bővítés, új építés csak beépítési terv alapján megengedett
- *** funkcionális és technológiai indokoltság esetén 25,0 m-ig növelhető
- + zársorú beépítésű saroktelken 60 % megengedett
- **** funkcionális és technológiai indokoltság esetén 40,0 m-ig növelhető
- K mosókonyha, nyárikonyha, gépkocsi és egyéb tároló épület esetén min.: 3,5 m

„5. melléklet

(A melléklet szövegét a(z) Rend.mód 4. melléklet, egységes 5. melléklet.pdf elnevezésű fájl tartalmazza.)”

Beépítésre nem szánt övezetek előírásai

1.	A	B	C	D	E	F	G	H
	Beépítésre nem szánt övezet megnevezése	Övezet jele	Épület-elhelyezés módja	Telek				Megengedett épület-magasság [m]
				Beépítése esetén		Legnagyobb beépítettsége [%]	Legkisebb zöldfelülete [%]	
Legkisebb terület [m ²]	Kisebbik átlagszélesség minimum [m]							
2.	Közlekedési és közműterület 1 (M5 autópálya)	KÖu-1	Egyéb jogszabályok szerint	-	-	10 (övezet területére)	-	7,5**
3.	Közlekedési és közműterület 2 (5-ös számú főút)	KÖu-2	Egyéb jogszabályok szerint	-	-	10 (övezet területére)	-	7,5**
4.	Közlekedési és közműterület 3 (451 és 542 számú főutak)	KÖu-3	Egyéb jogszabályok szerint	-	-	10 (övezet területére)	-	7,5**
5.	Közlekedési és közműterület 4 (4 vagy 5 számjegyű országos utak)	KÖu-4	Egyéb jogszabályok szerint	-	-	10 (övezet területére)	-	7,5**
6.	Közlekedési és közműterület 5 (települési gyűjtőutak)	KÖu-5	Egyéb jogszabályok szerint	-	-	10 (övezet területére)	-	7,5**
7.	Közlekedési és közműterület 6 (vegyesforgalmú közterek, jelentősebb közcélú parkolók, lakótelepi feltáróút és autóbusz-állomás)	KÖu-6	Egyéb jogszabályok szerint	-	-	10 (övezet területére)	-	7,5**
8.	Közpark 1 (városképi, városszerkezeti jelentőségű közpark)	Zkp-1	Övezethatártól legalább 1,5 m*	-	-	3 (övezet területére)	70 (övezet területére)	max.: 7,5
9.	Közpark 2 (lakóterületi pihenőpark)	Zkp-2	Övezethatártól legalább 1,5 m*	-	-	3 (övezet területére)	70 (övezet területére)	max.: 7,5
10.	Közpark 3 (kondicionáló közpark)	Zkp-3	Övezethatártól legalább 1,5 m*	-	-	3 (övezet területére)	70 (övezet területére)	max.: 7,5
11.	Közkerth 1 (lakótelepi pihenő- és játszóterek)	Zkk-1	Övezethatártól legalább 1,5 m*	-	-	3 (övezet területére)	60 (övezet területére)	max.: 7,5
12.	Közkerth 2 (belterületi közkerth)	Zkk-2	Övezethatártól legalább 1,5 m*	-	-	3 (övezet területére)	60 (övezet területére)	max.: 7,5

13.	Közkert 3 (külterület és egyéb belterületek közkerterjei)	Zkk-3	Övezethatártól legalább 1,5 m*	-	-	3 (övezet területére)	60 (övezet területére)	max.: 7,5
14.	Erdőövezet – védelmi	Ev	Telekhatártól legalább 1,5 m*	-	-	0 kivéve: az erdei kilátó, a magasles, továbbá a honvédelmi rendeltetésű erdőben a honvédelmi és katonai épületek	-	7,5**
15.	Erdőövezet gazdasági	Eg	Telekhatártól legalább 1,5 m*	-	-	0,5	-	7,5**
16.	Erdőövezet közjóléti	Ek	Telekhatártól legalább 1,5 m*	-	-	5	-	7,5**
17.	Mezőgazdasági kertes	Mk	Telekhatártól legalább 1,5 m*	épület elhelyezés esetén 720	-	10	-	max.: 5,0
18.	Mezőgazdasági - Természetes gyep sajátos felhasználású általános	Mát	Telekhatártól legalább 1,5 m*	épület elhelyezés esetén 10000***	épület elhelyezés esetén 20 lakóépület elhelyezés esetén 30	3	-	max.: 6,0
19.	Mezőgazdasági általános 1 (jellemzően szántó)	Má-1	Telekhatártól legalább 1,5 m*	épület elhelyezés esetén 1500 lakóépület épület elhelyezés esetén 6000***	épület elhelyezés esetén 10 lakóépület elhelyezés esetén 20	10	-	max.: 7,5**
20.	Mezőgazdasági általános 2 (jellemzően gyep)	Má-2	Telekhatártól legalább 1,5 m*	épület elhelyezés esetén 6000 lakóépület épület elhelyezés esetén 10000***	épület elhelyezés esetén 20 lakóépület elhelyezés esetén 30	10	-	max.: 7,5**
21.	Vízgyűjtővel kapcsolódó 1 (közcsatlakozású nyílt csatornák medre és parti sávja)	V-1	Egyéb jogszabályok szerint	-	-	10	-	max.: 7,5**
22.	Vízgyűjtővel kapcsolódó 2 (állóvizek, tározók medre és parti sávja)	V-2	Egyéb jogszabályok szerint	-	-	10	-	max.: 7,5**
23.	Természetközeli	Tk	-	-	-	0	-	-

24.	Különleges nyersanyag-kitermelés (bánya), nyersanyagfeldolgozás céljára szolgáló	B	Telekhatártól legalább 1,5 m*	épület elhelyezés esetén 720	-	1	-	max.: 6,0**
25.	Különleges, a kutatás-fejlesztés, a megújuló energiaforrások hasznosításának céljára szolgáló	Kb-En	Telekhatártól legalább 1,5 m*	-	-	2	-	max.: 6,0
26.	Különleges fásított köztér, sétány	Ktf	Telekhatártól legalább 1,5 m*	-	-	5	20	max.: 4,5
27.	Különleges burkolt köztér	Ktb	Telekhatártól legalább 1,5 m*	-	-	5	-	max.: 4,5
28.	Különleges pihenőkert	Kkp	Csurgótávolság: min. 1,5 m Oldalkert: min 3 m Hátsókert: min. 6,0 m Előkert: SZ-1 terv szerint	650	épület elhelyezés esetén 15	10	70	max.: 5,0
29.	Különleges pihenőhely	Ktp	Telekhatártól legalább 1,5 m*	-	-	10	70	max.: 6,0**
30.	Különleges technikai sport	Kts	Telekhatártól legalább 12 m	övezet nem osztható több telekre	-	2	70	max.: 3,5
31.	Különleges turisztikai	Kb-Tu	Szabadon álló	720	15	10	-	max.: 5,0
32.	Különleges vízmű	Kvm	Szabadon álló	-	-	10	-	max.: 6,0**

* részletes előírások új épület elhelyezésre vonatkozóan:

- közúti közlekedési és közműterületbe tartozó út mentén a telek homlokvonalától legalább 10 méterre
- közúti közlekedési és közműterületbe nem tartozó út mentén a telek homlokvonalától legalább 5 méterre
- egyéb telekhatártól legalább 1,5 méterre
- szomszédos telken álló épülettől legalább 6,0 méterre

** 25,0 m-ig növelhető:

- mezőgazdasági, erdőgazdasági vagy a különleges rendeltetéshez szükséges technológiai okból
- honvédelmi, katonai és nemzetbiztonsági céllal
- hitéleti vagy sportépítmény jellegéből adódóan
- kilátó esetében

*** a 2004. január elsején már igazolhatóan fennállott tanyás telekre vonatkozóan 2700 m²