

IZSÁK VÁROS TELEPÜLÉSTERVE









ALÁTÁMASZTÓ MUNKARÉSZEI 2023.

M = 1 : 11500

BELTERÜLET ÉS CSATLAKOZÓ
BEÉPÍTÉSRE SZÁNT TERÜLETEK
IVÓVÍZELLÁTÓ HÁLÓZAT

T - 6

Jelmagyarázat

-  Belterületi határ
-  Szabályozási vonal
-  Rövidtávú akcióterület
-  Középtávú akcióterület
-  Hosszútávú akcióterület
-  Ivóvíz vezeték / meglévő
-  Ivóvíz vezeték / tervezett
-  Tűzcsap / meglévő
-  Vízműkút / meglévő
-  Közkifolyó / meglévő
-  Víztorony / meglévő
-  Vízminőségvédelmi terület
-  Vízbázis hidrogeológiai "A" védőövezet
-  Vízbázis hidrogeológiai "B" védőövezet
-  Mélytározó / meglévő

ÚJ-LÉPTÉK TERVEZŐ IRODA BT.
Szeged, Pécskai u. 15.
Felülszervező: BALOGH TÓNDE építész-mérnök
(Magyar Építész Kamara TT-06-0006)
Szaktervező: KISS ISTVÁN vízépítőmérnök
(Magyar Mérnöki Kamara TV-T/06-0383)

Az alaptérkép készült az állami alapadatok felhasználásával
2021. decemberben. Az adatszolgáltatás sorszáma: 2380

Nyomtatva: 2023. október