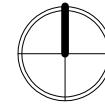










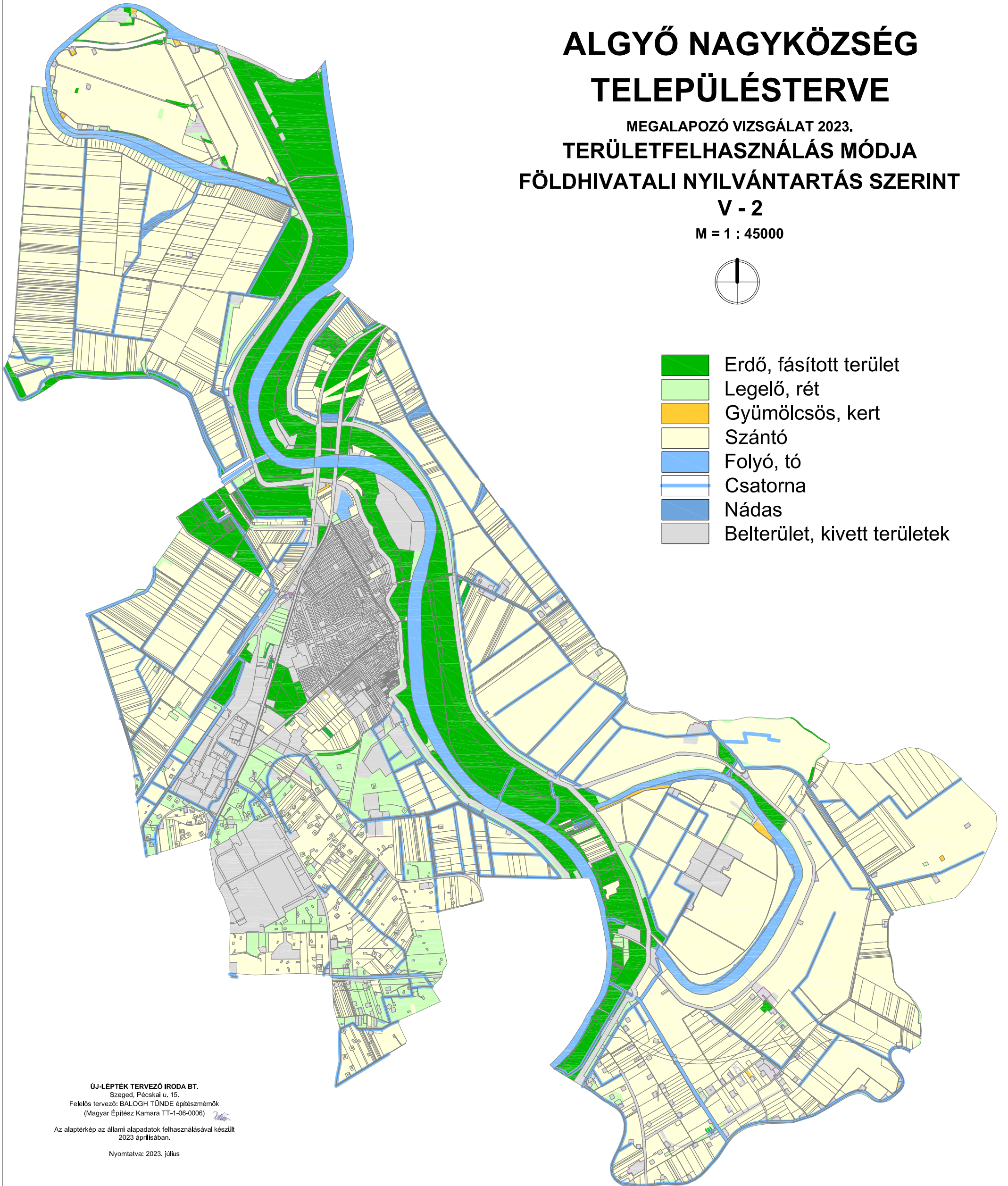
ALGYÓ NAGYKÖZSÉG TELEPÜLÉSTERVE

MEGALAPOZÓ VIZSGÁLAT 2023.
TERÜLETFELHASZNÁLÁS MÓDJA
FÖLDHIVATALI NYILVÁNTARTÁS SZERINT
V - 2

M = 1 : 45000



-  Erdő, fásított terület
-  Legelő, rét
-  Gyümölcsös, kert
-  Szántó
-  Folyó, tó
-  Csatorna
-  Nádas
-  Belterület, kivett területek



ÚJ-LÉPTÉK TERVEZŐ IRODA BT.

Szeged, Pécska u. 15.

Felölös tervező: BALOGH TÖNDE építészmérnök
(Magyar Építész Kamara TT-1-06-0006)

Az alaptérkép az állami alapadatok felhasználásával készült
2023 áprilisában.

Nyomatva: 2023. július